



**UNIVERSIDAD TÉCNICA DE BABAHOYO**



**FACULTAD DE CIENCIAS JURÍDICAS, SOCIALES Y DE LA EDUCACIÓN**

**CARRERA HOTELERIA Y TURISMO**

**MODALIDAD PRESENCIAL**

**INFORME FINAL DEL EXAMEN COMPLEXIVO  
PREVIO A LA OBTENCIÓN DEL TÍTULO DE LICENCIADA EN  
CIENCIAS DE LA EDUCACIÓN:  
MENCIÓN HOTELERIA Y TURISMO**

**PROBLEMA:**

**RECURSOS HÍDRICOS Y LA VISIÓN TURÍSTICA EN LA  
PARROQUIA EL SALTO CANTON BABAHOYO**

**AUTORA:**

**JAJAIRA KATIUSCA SOLIS SELLAN**

**TUTOR:**

**MSC. ANDRES CIFUENTES RODRIGUEZ**

**BABAHOYO - AGOSTO - 2019**

## ÍNDICE GENERAL

<b>ÍNDICE GENERAL</b> .....	<b>1</b>
<b>INTRODUCCIÓN</b> .....	<b>4</b>
<b>JUSTIFICACIÓN</b> .....	<b>6</b>
<b>OBJETIVO</b> .....	<b>7</b>
<b>SUSTENTOS TEÓRICOS</b> .....	<b>8</b>
EL AGUA .....	10
ACTIVIDADES TURISTICA .....	11
TURISMO FLUVIAL .....	13
PIRAGÜISMO .....	14
REMO .....	14
CANOTAJE .....	15
GESTIÓN INTEGRAL .....	15
<b>TÉCNICAS APLICADAS PARA LA RECOLECCIÓN DE LA INFORMACIÓN</b>	<b>16</b>
METODO DE OBSERVACION .....	16
ENCUESTA .....	16
<b>RESULTADOS OBTENIDOS</b> .....	<b>17</b>
SITUACIONES DETECTADAS (HALLAZGO) .....	18
SOLUCIONES PLANTEADAS .....	19
ORGANIZAR EVENTOS ACUÁTICOS: .....	19
<b>CONCLUSIONES</b> .....	<b>20</b>
<b>BIBLIOGRAFÍA</b> .....	<b>23</b>
<b>CATEGORIAS DE ANALISIS</b> .....	<b>25</b>



## **RESUMEN**

Hablar de la parroquia el salto es recordar la vida de uno de los próceres de la independencia de nuestro país que habito en tal parroquia cual se hizo muy conocida por tal personaje que aún vive en el recuerdo de sus habitantes.

La famosa Casa de Olmedo, lugar donde vivió José Joaquín de Olmedo, es uno de los atractivos más importantes del cantón, aquí se firmó el tratado de la Virginia entre las fuerzas Nacionalistas y el General Juan José Flores.

El Instituto Nacional de Patrimonio Cultural en ejercicio de las atribuciones que se le confiere la Ley de Patrimonio Cultural, declaró a la Hacienda La Virginia y la Casa de Olmedo, porque en ella José Joaquín de Olmedo pasaba largas temporadas bien perteneciendo al Patrimonio Cultural del Estado, a cargo de la Casa de la Cultura de la provincia de Los Ríos.

La Casa de Olmedo constituye no solo un recuerdo vivo de la historia, sino el lugar más representativo de la Ciudad de Babahoyo y de la Provincia de Los Ríos.

**El Salto y Río Seco** son dos sitios de atracción pertenecientes a la hacienda del mismo nombre, en las Payas de El Salto podemos encontrar un atractivo natural con una capacidad de 3.000 a 5.000 personas, ubicada a 10 minutos de Babahoyo vía terrestre y vía fluvial apenas a 2 minutos cruzando el Río Babahoyo podemos estar en la playa. Un atractivo donde se puede realizar algunos de los eventos del Carnaval Internacional de Babahoyo organizado cada año.

**PALABRAS CLAVES:** AGUA    RECURSO NATURAL    ACTIVIDAD  
TURISTICA    PATRIMONIO

## SUMMARY

To speak of the parish the leap is to remember the life of one of the heroes of the independence of our country that I live in such a parish which became very well known for such a character who still lives in the memory of its inhabitants.

The famous Olmedo House, where José Joaquín de Olmedo lived, is one of the most important attractions of the canton, here the Virginia treaty was signed between the Nationalist forces and General Juan José Flores.

The National Institute of Cultural Heritage in exercise of the powers conferred on it by the Cultural Heritage Law, declared La Virginia and the Olmedo House, because in it José Joaquín de Olmedo spent long periods of time belonging to the State Cultural Heritage, in charge of the House of Culture of the province of Los Ríos.

The House of Olmedo constitutes not only a living memory of history, but the most representative place of the City of Babahoyo and the Province of Los Ríos.

El Salto and Río Seco are two sites of attraction belonging to the hacienda of the same name, in the Payas de El Salto we can find a natural attraction with a capacity of 3,000 to 5,000 people, located 10 minutes from Babahoyo by land and waterway just 2 minutes across the Babahoyo River we can be on the beach. An attraction where you can perform some of the events of the Babahoyo International Carnival organized every year.

KEY WORDS: WATER RESOURCES NATURAL TOURIST ACTIVITY HERITAGE

## INTRODUCCIÓN

El presente Proyecto de Investigación está dirigido a los recursos hídricos y con visión turística Natural en la parroquia del Salto Cantón Babahoyo, Provincia de los Ríos.

Actualmente, en la parroquia El Salto en el cantón Babahoyo, provincia de Los Ríos; podemos encontrar un brazo del Rio Babahoyo, el cual cuenta con un gran potencial turístico, el cual podría ser aprovechado por la comunidad y sus alrededores. Una gran parte de la población vive en situación de pobreza extrema y por lo tanto viven en condiciones inadecuadas, muchos viven en “casas flotantes” edificaciones construidas sobre el rio, sin servicios básicos como agua potable ni alcantarillado; lo que contribuye a la contaminación del ecosistema, específicamente del rio Babahoyo.

En población abundan problemas sociales como la falta de oportunidades laborales, difícil acceso a la educación formal y la falta de seguridad. Además, las autoridades no han trabajado por el mejoramiento de la calidad de vida de los habitantes de la comunidad de El Salto.

El proyecto “Recursos Hídricos y la visión turística en la parroquia El Salto del cantón Babahoyo” busca educar a la comunidad en la preservación de su medio natural y mejorar la calidad de vida de la población incentivando al micro emprendimiento aprovechando turísticamente los recursos hídricos con los que cuenta la zona.

Explotar los recursos hídricos naturales que posee el Ecuador, dando impulso al aparato económico, social y laborable de los trabajadores ecuatorianos y desde el punto turístico natural explotar el recurso acuático típico de la topografía geográfica el cantón Babahoyo, y los 12 cantones que conforma esta provincia.

Una de las propuestas del proyecto, es el incentivar la práctica de actividades acuáticas como: el remo, natación, piragüismo, etc.; para el esparcimiento familiar del público en general incluyendo turistas nacionales y extranjeros.

La ciudad de Babahoyo es conocida como Santa Rita de Babahoyo es la cabecera cantonal del cantón Babahoyo y es la capital de la provincia de los Ríos, siendo la segunda capital con más población de la misma. Está ubicada en el centro de la región litoral costa del Ecuador tiene una gran extensa llanura que une a los ríos Catarama y San Pablo que llegan a formar el llamado río Babahoyo cuenta con una altitud 8msnm y cuenta con un clima lluvioso tropical y su temperatura es de 27°C.

Conocida en sus tiempos antiguos como “Bodegas de Babahoyo” dicho nombre se le adjudicó debido a que se encontraba la aduana y los almacenes reales ya que por dicha ciudad se desarrollaba el control comercial entre la costa y la sierra ecuatoriana.

Siendo la séptima ciudad más poblada del país con más de 150.000 habitantes en la cabecera cantonal, lo que la cataloga como una ciudad cosmopolita y con un gran desarrollo urbanístico.

Su nombre data de la cultura chorrera ya que se refiere al nombre del “gavilán oscuro” también llamado “gavilán caracolero” el cual habita en los sembríos de arroz que se encuentran en los extremos limítrofes de la ciudad,

Su producción agrícola es una de las más destacadas a nivel del país, ya que su tierra es muy fértil, pues en ella se cultiva mucho el Cacao fino de aroma, Banano, Soya y Arroz de muy buena calidad.

Esta ciudad es una de las más importantes ya que su centro es uno de los más vastos de la región. Gran parte de su población, se encuentra en el casco urbano y las periferias de la ciudad que se encuentran alrededor del Bypass (Vía E25 carretera Babahoyo - Quito) que pasa por toda la ciudad de sur a noroeste.

## **DESARROLLO**

### **JUSTIFICACIÓN**

El turismo se presenta entonces como un fenómeno complejo y multidisciplinario que comprende aristas económicas, sociales, políticas, artísticas, educativas, que involucra simultáneamente al sector empresarial, al estatal, al no gubernamental, al sector profesional, a las poblaciones que habitan cada destino turístico y a los turistas".

En la ciudad de Babahoyo se encuentra ubicada la parroquia urbana El Salto viven familias en viviendas flotantes (las balsas) que siguen siendo habitadas. La parroquia el Salto es conocido como "la playita" es un lugar de simpatía donde podemos encontrar un hermoso atractivo natural que es el Rio Babahoyo cuenta con 5.000 habitantes, y está ubicado a diez minutos de Babahoyo por vía terrestre y a solo dos minutos por vía fluvial, pasando el rio Babahoyo, la playita cuenta con un recurso natural donde todos los años se realizan y festejan los carnavales.

En la parroquia el salto de cantón Babahoyo se ha reconocido que existe un gran desaprovechamiento del recurso hídrico natural que existe en el lugar y se da un descuido por la población y parte de las autoridades juntamente.

Ahora se pretende realizar actividades turísticas con el fin de generar beneficios Económicos que nos ofrece el turismo y así podemos aprovechar el recurso hídrico natural que tiene la parroquia El Salto.

En este proyecto requiere incrementar la demanda turística y proteger el recurso natural que se ubican en el lugar para que se convierta en un destino maravilloso, para que la población esté muy activa al momento de realizar las actividades turísticas.

## **OBJETIVO**

Impulsar y fortalecer las actividades turísticas, mediante el recurso natural que tiene la parroquia el salto cantón Babahoyo.



## SUSTENTOS TEÓRICOS

### RECURSO HÍDRICO DEL ECUADOR

Los Recursos Hídricos de la República del Ecuador están sujetos a una presión que es una función de la demanda del agua para satisfacer las múltiples necesidades que dependen de ella y de la desigual distribución del agua tanto en el espacio como en el tiempo. Muchas instituciones públicas y privadas nacionales tienen que ver con este cada vez más escaso recurso natural, lo cual perjudica su racional accionar al momento de servir a las comunidades y habitantes asentados dentro de sus fronteras, los cuales en muchos de los casos, comparten y litigan con fronteras naturales, políticas y administrativas. (Dr. Ing. Remigio H. Galárraga Sánchez, 2004).

En los últimos años la humanidad se ha concienciado de la necesidad imperativa de preservar los **recursos hídricos**, evitando desperdicios y sobre todo evitando la contaminación de los mismos. Se está muy lejos todavía de alcanzar un uso racional de estos recursos naturales que si bien son, en parte, renovables, se corre el peligro de que el incremento de su uso y la contaminación superen la capacidad auto regeneradora de los mismos. (Sanchez, 2009).

Los recursos hídricos, cuencas hidrográficas y caudales ecológicos asociados al ciclo hidrológico. Se regulará toda actividad que pueda afectar la calidad y cantidad de agua, y el equilibrio de los ecosistemas, en especial en las fuentes y zonas de recarga de agua. La sustentabilidad de los ecosistemas y el consumo humano serán prioritarios en el uso y aprovechamiento del agua.” (Martínez, agosto del 2010)

El recurso hídrico del Ecuador está sometido a una fuerte presión que manda el agua para poder satisfacer las diversas necesidades que el país depende de ella, hay que tomar

conciencia de los desperdicios que botan sobre los recursos naturales. La humanidad no ve los riesgos que corren por la exagerada contaminación.

## LEY ORGANICA DEL DE LOS RECURSOS

### CAPITULO II DE LOS RECURSOS HIDRICOS

Sección Primera De su delimitación (Los Art. 15, 16 y 17 no se aprueban para mejorar su redacción) Artículo 9. Definición.- Son recursos hídricos los siguientes elementos naturales que constituyen el dominio hidráulico público:

1. Los ríos, lagos, lagunas, humedales, manantiales, nevados, glaciares, caídas naturales y otras fuentes de agua.
2. Los acuíferos subterráneos y los mantos freáticos.
3. Los álveos o cauces naturales.
4. Las fuentes de agua.
5. Los lechos y subsuelos de los ríos, lagos, lagunas y embalses superficiales en cauces naturales.
6. Las riberas y las zonas de protección hidráulica de ríos, quebradas, esteros y otros cuerpos de agua, continuos o discontinuos, perennes o intermitentes.
7. La conformación geomorfológica de las micro cuencas hidrográficas, y de sus desembocaduras.
8. Sistemas marinos costeros. La Autoridad Única del Agua ejerce la rectoría sobre el dominio hidráulico público.

Los recursos hídricos solo pueden ser usados o aprovechados sustentablemente. La Autoridad Ambiental Nacional dictará las normas técnicas necesarias para la gestión de los recursos hídricos cuando se encuentren en el Sistema Nacional de Áreas Protegidas Estatales, cuando se trate de Humedales de importancia para la conservación ambiental o formen parte de convenios internacionales. (BARREZUETA, 2014)

La ley orgánica e indica que los lagos, lagunas glaciares, y ríos hacen caídas naturales y forman nuevos cauces y pueden ser aprovechados por la autoridad ambiental nacional ellos son los que protegen la conservación del ambiente o para que forman los convenios internacional

## EL AGUA

El agua es esencial para la vida. No solo es componente fundamental de los seres vivos, sino que preserva los sistemas ecológicos, facilita el trabajo humano y garantiza la dignidad y salud de las personas. Manejar adecuadamente el agua constituye requisito indispensable para alcanzar y preservar el desarrollo sostenible. (Falconí, Cecilia, 2009).

El agua mineromedicinal y los peloides son la materia prima de las técnicas termales que se realizan tradicionalmente en los balnearios. Las técnicas principales son aplicadas de seis maneras distintas: balneario, aplicaciones a presión, aplicaciones por vía respiratoria, saunas, estufas y baños de vapor, aplicaciones vía oral, peloides y parafangos. (al., 2011, pág. 25).

Cuando hablamos de agua significa vida para la humanidad y nos ayuda también salvaguardar la naturaleza, además, para el bienestar del individuo, el agua es un recurso natural y vital. La materia prima que tiene el agua es utilizada para los mineromedicinales son conocidos por sus beneficios que brinda para la salud, y es utilizada para los centros recreativos (balnearios) son procesos que se pueden ser aprovechada de diferentes formas que son: sauna, piscinas a vapor, fangos, etc.

## AGUA Y PATRIMONIO NATURAL

El agua es patrimonio nacional estratégico de uso público, dominio inalienable e imprescriptible del Estado, y constituye un elemento vital para la naturaleza y para la existencia de los seres humanos. Se prohíbe toda forma de privatización del agua. La gestión del agua será exclusivamente pública o comunitaria. . (Martínez, 2010).

«El agua no es un bien comercial como los demás, sino un patrimonio que hay que proteger, defender y tratar como tal». Esta afirmación, incluida en la Directiva Marco del Agua del año 2000 del Parlamento Europeo y el Consejo de la Unión Europea, establece un marco comunitario de actuación en el ámbito de la política de aguas y nos sirve como inicio de este trabajo, en el que se pretende destacar el carácter patrimonial del agua asociado a la cultura de los pueblos. (Gómez Espín, 2012, pág. 42).

La unión europea declaró en el 2003 como patrimonio natural y el día internacional del agua dulce, ellos observaron la validez que tiene el agua, los gobiernos saben que tiene gran apertura sirve para llegar a todas las comunidades de los pueblos tengan y que tengan conocimiento del agua. El agua es un recurso y patrimonio natural de rutina notorio personal y perenne para el para el ser humano, y es un líquido vital para las personas y el ecosistema que nos rodea. Además, se impide que el agua no se impida de ninguna forma. El servicio del agua tiene que ser únicamente administrada por la municipalidad.

## ACTIVIDADES TURISTICA

Las actividades relacionadas con el ocio desempeñan un papel cada vez más destacado. Los usos de las aguas de los ríos y embalses abarcan una amplia gama de deportes náuticos. Disciplinas que en los últimos años están teniendo un importante crecimiento. Los principales deportes son: natación, windsurf, remo, piragüismo, esquí náutico, motonáutica, etc. (Gonzalez, 2004, pág. 247).

La actividad turística o corriente que acude y se desplaza dentro o fuera de un área para ejercer la caza deportiva de las diversas especies de animales silvestres. Algunos autores se refieren a ella así de manera particular: Un cazador deportivo nacional o extranjero que desarrolla la actividad de quienes visitan los destinos, localidades o áreas donde se permite la práctica de la caza de fauna silvestre de interés cinegético en su entorno natural, y que hace uso de sus servicios logísticos y turísticos para hacer más fácil la práctica de este deporte, en un marco de subsistencia y sustentabilidad de la vida silvestre. (Ivanova & Ibáñez, 2012).

Los ríos también son un atractivo turístico para divertirse al momento de realizar alguna actividad turística, existe una gran variedad de disciplina acuática que ha ido teniendo gran acogida para el turista. Las actividades turísticas van entrelazadas con el entretenimiento que juegan un gran papel y cada vez es más notorio. El uso de las aguas dulces que es en los ríos, lagos engloban diferentes tipos de deportes acuáticos. En los tiempos de ahora se pueden realizar actividades que son: windsurf esquí acuático, motonáutica, natación, piragüismo etc. Las actividades turísticas se desplazan de un lugar a otro.

## TURISMO

El turismo existe como actividad económica: esta afirmación bastante agradable para los oídos de las personas, es sin embargo esencial para recordamos que el turismo es complejo, multifacético y difícil de discernir por la ciencia económica. Por ello es que el nivel “macro” del turismo es una suerte de gran aproximación donde la autoridad de la Organización Mundial del Turismo ha jugado un papel esencial para definir qué es turismo, poner orden en los sistemas de estimación y de estadísticas distintos entre países. Así, México, considerada como gran potencia turística, tuvo que poner sus estadísticas en orden, porque consideraciones de otro orden habían implicado -por décadas- que el viajero que se quedaba a menos de 30 millas de la frontera, no era turista sino alguien que aportaba a las llamadas “transacciones fronterizas”. Lo anterior provocó que México registrara menos turistas que lo que realmente recibía, y que sus estadísticas no coincidieran con las de los demás países turísticos. (Hiernaux-Nicolás, 2002)

El turismo, sobre haber conocido un desarrollo vertiginoso desde los años cuarenta, es todavía un fenómeno minoritario a escala mundial, propio del mundo de la opulencia: 300 millones de turistas son, desde una óptica social, muy pocos turistas todavía. Y es que esa civilización del ocio, presuntamente sustituta de la decrepita sociedad industrial, no ha llegado a materializar el proyecto que se adivinaba en los años sesenta. (Soneiro, 2011)

El turismo es sin duda alguna el desarrollo económico de todo pueblo, país o nación que se encuentra en etapa de crecimiento y evolución a través del tiempo, considerado como una de las soluciones más factibles a nivel mundial.

También llamado “la olla de oro” en los países bajos, puesto que en ellos el desarrollo del turismo es muy deficiente por las políticas que se maneja en dichos países, además sirve como un instrumento más para el crecimiento económico de cualquier lugar donde se encuentre alguna propuesta turística.

## TURISMO FLUVIAL

Apareció en el Neolítico una de las etapas de la Prehistoria, y ya, en aquella Época, se utilizaba para el intercambio de productos (para su transporte). En la actualidad sigue siendo una importante vía comercial como por ejemplo en los ríos Misisipi y el Amazonas. Aunque hace unas décadas el transporte fluvial pasó por un cierto declive, en la actualidad se está intentando habilitar antiguos ríos que fueron importantes en su para hacerlos<sup>10</sup> navegables. Existen varios tipos de barcos dependiendo del producto que lleven o si se dedican al transporte de pasajeros. (Wikipedia., 2012)

“El turismo fluvial se puede desarrollar en ríos de aguas tranquilas o en ríos de aguas bravas.” (Fuertes, 2006).

El turismo fluvial nos permite manipular pequeñas embarcaciones para conocer la flora y fauna del lugar que se van observando mientras se va haciendo el recorrido por la Riviera del rio. El turismo fluvial se puede desenvolver de las corrientes mansas o corrientes bravas.

## TURISMO DE AVENTURA

Esta modalidad turística surge como tal, a partir de los años ´70 con el ya mencionado auge de las actividades físicas de aventura en la naturaleza y la apropiación de estas por parte del sector servicios, convirtiéndose con el correr de las décadas en una de las formas del turismo con mayor crecimiento en el mercado (Rivera ~ Mateos, 2010).

El turismo de aventura puede definirse más precisamente como turismo de gran aventura y turismo de pequeña aventura. Para esta línea de producto, se relacionaron las siguientes

variantes de producto tales como Deportes terrestres, Deportes fluviales, Deportes Aéreos, Deportes oceánicos, Otros deportes. (Europraxis, 26 de septiembre del 2007).

Es una excursión siempre va ser turismo por más sencillo que sea, se relaciona con todo tipo de actividades como los deportes fluviales, terrestre, aéreos, oceánico entre otros este tipo de turismo es el que ha ido creciendo de una manera sorprendente para el desarrollo turístico.

## ACTIVIDADES EN EL RIO

Un rio forma corrientes naturales de agua que fluyen con secuencia. Los caudales se dan por rara vez durante todo el año, dando un desemboque al mar o a otro rio, la parte final de un rio es llamado desembocadura. además, en ciertas zonas que son desérticas, donde las aguas comienzan a perder filtración y evaporación por las fuertes temperaturas, y se pueden realizar diferentes tipos de actividades.

## PIRAGÜISMO

El piragüismo es un deporte fluvial que se pueden lograr grandes rapideces, es conocido como kayaks son impulsado por remo por una, dos o cuatro pilotos .en este tipo de corridas de velocidad, los implementos fundamental son las embarcaciones (canoa o kayaks) un remo, un casco liviano, un chaleco salvavidas, una cuerda de rescate calcetines escarpines guantes de neopreno y por ultimo traje isotérmico o neopreno.

## REMO

El remo consiste en un impulso de la embarcación sobre el agua realizada por fuerza muscular de uno o varios integrantes embarcados en él; usando dos remos como palancas con o sin piloto que los guie en la travesía que realiza. En la embarcación todos los remos

deben estar fijos al cuerpo de la barca, solo donde se ubica el remador se puede mover, esto da una ordenación de si la barca es móvil o no. Este deporte se caracteriza por tener un asiento en el interior de la barca con ruedas incluidas que permite al remador, utilizar sus piernas para poder dar impulso a la embarcación.

## CANOTAJE

En tiempos de feriados en la costa ecuatoriana llama mucho la atención de los paseos en canoa, que se realizan en los ríos de diferentes ciudades del país, en especial en el cantón Babahoyo, provincia de Los Ríos, además en los diferentes cantones de la provincia se practica mucho esta actividad por los innumerables ríos que atraviesan por ella. Un paseo a canoa en familia es estupendo, se pueden observar los paisajes que se encuentran en las riberas de los ríos tanto de flora como fauna.

## GESTIÓN INTEGRAL

“La gestión integrada e integral de los recursos hídricos será eje transversal del sistema nacional descentralizado de planificación participativa para el desarrollo”. (BARREZUETA H. D., 2014, pág. 11)

Para la gestión integrada e integral del agua, los Gobiernos Autónomos Descentralizados, sin perjuicio de las competencias exclusivas en la prestación de servicios públicos relacionados con el agua, cumplirán coordinadamente actividades de colaboración y complementariedad entre los distintos niveles de gobierno y los sistemas comunitarios de conformidad con la Constitución y la ley. (BARREZUETA I. H., 2014, pág. 13)

El sistema de gestión está ligado a actividades que están interrelacionada con los gobiernos descentralizados ellos ayudan con los servicios públicos que van relacionados con el líquido vital (el agua) ellos permiten alineamientos con las instituciones con el fin de lograr objetivos que son acuerdos con la comunidad.



# **TÉCNICAS APLICADAS PARA LA RECOLECCIÓN DE LA INFORMACIÓN**

## **MÉTODO INDUCTIVO -DEDUCTIVO**

En este tipo de método se logró desarrollar este proyecto con la ayuda de los habitantes parroquiales y cantonales son elementos de mucha importancia para la parroquia el salto arranque en exageración en el turismo, realizaremos. Una investigación apropiada que se pueda ofrecer a los turistas para que lo disfruten en familias.

## **MÉTODO ANALÍTICO**

Este método sirvió para analizar el atractivo turístico natural que tiene la parroquia El Salto de esta forma se detalla la importancia que tiene la visión turística para la ciudad de Babahoyo.

## **METODO DE OBSERVACION**

Este tipo de método sirvió para observar la problemática que tiene el recurso natural ahora en la actualidad la parroquia el salto.

## **ENCUESTA**

Esta técnica de investigación se refirió a las encuesta que se realizan mediante preguntas con sus guías de respuestas y tabulaciones que es para establecer la el uso del recurso hídrico y la visión turística que tiene la parroquia el salto cantón Babahoyo.

## RESULTADOS OBTENIDOS

Dentro de este proyecto se manejó con tres tipos de investigación que es la exploratoria se utilizó para para buscar información y la problemática que tiene dentro del tema elaborado de la misma manera la investigación de campo es la que nos ayuda a trasladarnos al lugar donde se va a realizar la investigación y palpar de cerca el desaprovechamiento del recurso hídrico que tiene la ciudad, la investigación analítica que es la que nos ayuda analizar las incógnitas detalladas en documentos y materiales bibliográficos así mismo relacionado con las entidades públicas y privadas acceder o hacer asimilaciones para las otras tipos de información.

Al momento de realizar un análisis de la problemática en la investigación se efectuó una matriz de problematización en el cual se identificó el problema central que es el desaprovechamiento del recurso hídrico en la parroquia El Salto además, se identificaron las causas, posibles soluciones y responsables en la cual se realizó un árbol de problema y un árbol de objetivos, también se pudo efectuar las categorías de análisis sacando las dos variables que son dependiente e independiente que consiste en verificar la verificación del tema y por último se realiza la matriz de interrelación donde sale la hipótesis.

Ahora en la técnica de investigación se utilizó la entrevista para recopilar información sobre los recursos hídricos y la visión turística de la parroquia El Salto, por medio de la entrevista que fue realizada para la población COMANDO, GAD, y MINTUR, donde se pudo plantear ocho preguntas claves que fue de gran ayuda para realizar la investigación se pudo determinar grandes falencias en el sector turístico además se resalta la carencia que hay, la visión turística al cantón le falta promocionar su cultura flora fauna gastronomía y la calidez de las personas, además de esta manera se impulsa y se fortalece en lo económico.

Además se estableció mediante la encuesta que el 82% de la población piensa que ya no se cuida el recurso hídrico que tiene la parroquia El Salto y el 13% imagina que dentro del cantón Babahoyo aún se cuida el recurso hídrico.

Los patrimonios que ahora existen en la ciudad de Babahoyo podemos nombrar que la “casa blanca “fue de las más representativas de las casas flotante no solamente, por su estructura, adicionalmente también por toda la tradición histórica que ha tenido, además es un patrimonio arquitectónico que con el tiempo se deterioró hasta que colapsó hace algunos años atrás.

El gobierno autónomo descentralizado del cantón Babahoyo (departamento de turismo) ellos han elaborado un proyecto que consiste en nuevamente llegar a construir “la balsa blanca “, teniendo como auspiciante el (MINTUR) ministerio de turismo lo que está pronosticado en hacerlo frente al banco del fomento donde se encuentran las escalinatas del malecón.

### **SITUACIONES DETECTADAS (HALLAZGO)**

Mediante el trabajo de investigación se pudo obtener distintas situaciones del problema directa e indirecta que forman parte del problema central que es el “desaprovechamiento del recurso natural y pérdida de la visión turística de la parroquia el salto”se puede decir que es por escaso desarrollo turístico la poca insistencia de realizar los inventarios o reconocimiento de los atractivos naturales y culturales.

Se puedo observar que la población desconoce sobre las actividades turísticas que se pueden realizar en recurso natural existiendo una escasa promoción de la visión turística. Causando como resultado es la escasa afluencia de visitantes creando una insuficiente visión turística.

## SOLUCIONES PLANTEADAS

Las soluciones planteadas van dirigidas a la problemática que presente el proyecto de investigación realizado son:

### ORGANIZAR EVENTOS ACUÁTICOS:

- ❖ Regatas.
- ❖ Concursos para las familias en piragüismo.
- ❖ Premiación de la mejor embarcación.
- ❖ Juegos recreativos acuáticos.
- ❖ Concurso para jóvenes en Paddle surf.
- ❖ Concurso de natación sincronizada.
- ❖ Circuito de moto acuática.

Incentivar a las autoridades del Ministerio de Turismo (MINTUR, GAD) Gobierno Autónomo Descentralizado para potenciar el turismo en la ciudad de Babahoyo.

Efectuar capacitaciones en el tema de seguridad para perfeccionar la integridad de la población.

Establecer publicidad del recurso natural para impulsar la inversión de las empresas públicas y privadas para que ayuden a potencializar en el desarrollo turístico del sector.

Mejore la calidad económica, además tener un mejor servicio básico para satisfacer las necesidades del turista.

## CONCLUSIONES

- ❖ Se logró alcanzar una variedad de puntos clave de la investigación de Recursos Hídricos. Es importante profundizar el estudio de los elementos y ciclos del agua con el fin de proteger de manera sostenible los Recursos Hídricos.
- ❖ En la investigación que se realizó se pudo evidenciar el desaprovechamiento del recurso hídrico natural de parte de la población.
- ❖ Se consideró que el recurso natural es un atractivo muy importante para la provincia de los Ríos y su Parroquia el Salto.
- ❖ Realizada la investigación se identificó que el Rio de la ciudad Babahoyo es primordial para la población, también es un líquido vital, patrimonio sostenible que se debe de conservar, es utilizado a diario por los pescadores y nos sirve para realizar actividades turísticas acuáticas.
- ❖ El fuerte problema de disponibilidad de agua ligera además el excesivo aumento de contaminación del agua, dificulta el progreso socioeconómico para muchos sectores aparte con la fortaleza del ecosistema.
- ❖ Se observó que el agua es un elemento vital para la vida y se debió tomar en cuenta la mal uso del agua y la extrema contaminación que se da en el recurso natural.
- ❖ La competencia que hay de los destinos turísticos es importante en sus espacios socioeconómica y la provincial, las características del turismo exigen a inventar un libro para el turismo un intermediario para los ingresos, además mejorar en la enseñanza y competitividades de la educación.

- ❖ El crecimiento de un islote de arena en el centro del río Babahoyo impide que se desarrolle un deporte extremo apropiado en esas aguas por lo que se pediría a las autoridades competentes la colaboración necesaria y así poder acarrear el problema en cuestión.
  
- ❖ La colocación de mallas que utilizan los habitantes en el río para sus faenas de pesca son también un problema, ya que tienden a enredarse en los motores de las canoas u botes y podrían generar un accidente con lamentaciones graves.

Se recomienda que el (MINTUR) ministerio de turismo establezca y ejecute el proyecto que es sobre los embarcaciones fluviales “transporte fluvial” en el cantón Babahoyo por

intermediario del GAD municipal además están dispuesta a trabajar en este proyecto que es para impulsar el turismo en la ciudad de Babahoyo provincia de Los Ríos.

Se sugiere que el GAD gobierno autónomo descentralizado hagan un esfuerzo para contratar los profesionales especializados en el área de turismo que realicen proyectos que sean a beneficios de la ciudad.

Se recomienda que el cantón Babahoyo realice un centro turístico para que la población local y provincial requiera información de los atractivos turístico que pueda brindar por medio de las actividades fluviales que se pueden realizar en el recurso natural que nos brinda la naturaleza.

Se aconseja que el MINTUR mejore en el desarrollo de la actividades turísticas, los turistas deben conocer los recursos naturales y culturales así de esa manera se puede atraer la pluralidad de los turistas y para mejorar la calidad de vida.

Se sugiere a la Universidad de Técnica de Babahoyo para impulsar a los estudiantes que realicen y gestionen proyectos de emprendimiento que sean dirigidos especialmente en el área de turismo.

Se recomienda que el GAD municipal realice limpiezas constantes en las riberas del río Babahoyo, para así poder acarrear el problema de contaminación ambiental que existe en este importante río como es el Babahoyo.

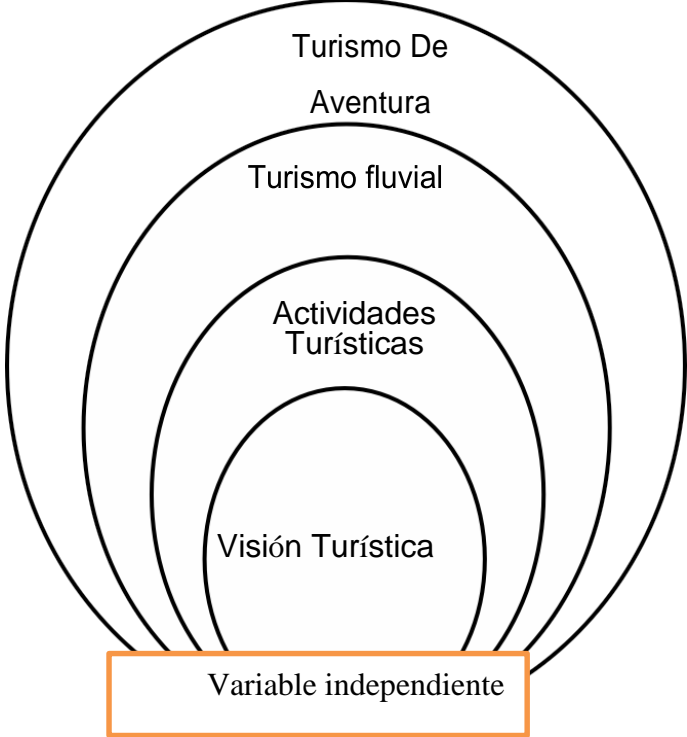
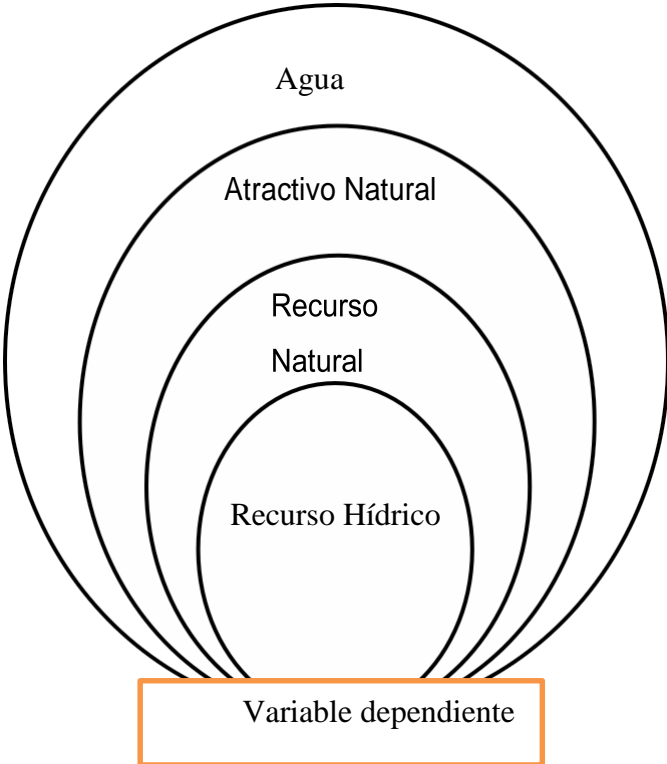
## Bibliografía

- al., P. L. (2011). EL TURISMO DE SALUD Y EL USO TERAPÉUTICO DEL AGUA. *Estudios y perspectivas en turismo*, págs. 462-477.
- BARREZUETA, H. D. (2014). *LEY ORGÁNICA*. QUITO: Segundo Suplemento .
- BARREZUETA, I. H. (2014). *LEY ORGÁNICA*. QUITO: Segundo Suplemento .
- Europraxis, E. C. (26 de septiembre del 2007). *DISEÑO DEL PLAN ESTRATÉGICO DE DESARROLLO*. ECUADOR: T&L Informe Final - PLANDETUR 2020.
- Falconí, Cecilia. (2009). *Estudio-de-vulnerabilidad-actual-a-los-riesgos-climaticos-en-el-sector-de-los-recursos-hidricos-en*. QUITO.
- Gómez Espín, J. (2012). Patrimonio hidráulico y cultura. *Regional Campus of International Excellence*.
- Gonzalez, L. G. (2004). *Agua y Turismo*. Madrid: boletín .
- Martínez, A. A. (AGOSTO de 2010). Agua. Un derecho humano fundamental. pág. 19.
- Sostenible, D. d. (2011). *Diagnóstico de la gestión de los recursos hídricos*. Chile: Documento del.
- Tundisi, J. G. (2008). *Recursos hídricos no futuro*:. BRASIL: estudios avanzados .



# ANEXOS

**CATEGORIAS DE ANALISIS**



## ENCUESTA

**¿Considera Ud. que la parroquia el salto es conocido por ser un atractivo turístico?**

Si ( ) No ( )

**¿Con Que Frecuencia visita usted La Parroquia El Salto?**

Frecuentemente ( )

Poco ( )

Nada ( )

**¿Considera Usted Que La Actividad Turística Hídrica Generaría más oportunidades de empleo en el cantón Babahoyo?**

Si ( ) No ( )

**¿Cree Ud. Que la ciudad de Babahoyo le falta promocionar más sus recursos naturales y atractivos turísticos por parte de MINTUR?**

Si ( ) no ( )

**¿Considera Ud. Que la población deben tener más interés por la visión turística que tiene el cantón Babahoyo parroquia el salto?**

Si ( ) No ( )

**¿Cree Ud. Que el recurso hídrico ubicado en la parroquia el salto de la ciudad de Babahoyo tiene potencial turística?**

Si ( ) No ( )

**¿Según su opinión cuales serían las actividades que se pueden realizar en el recurso hídrico que tiene el cantón Babahoyo?**

Paseo en canoa ( )

Esquí Acuático ( )

Remo ( )

Piragüismo ( )

**¿Usted. Utilizaría algún medio de transporte marítimo para pasear en familia por las riveras del Rio Babahoyo parroquia el salto –Babahoyo?**

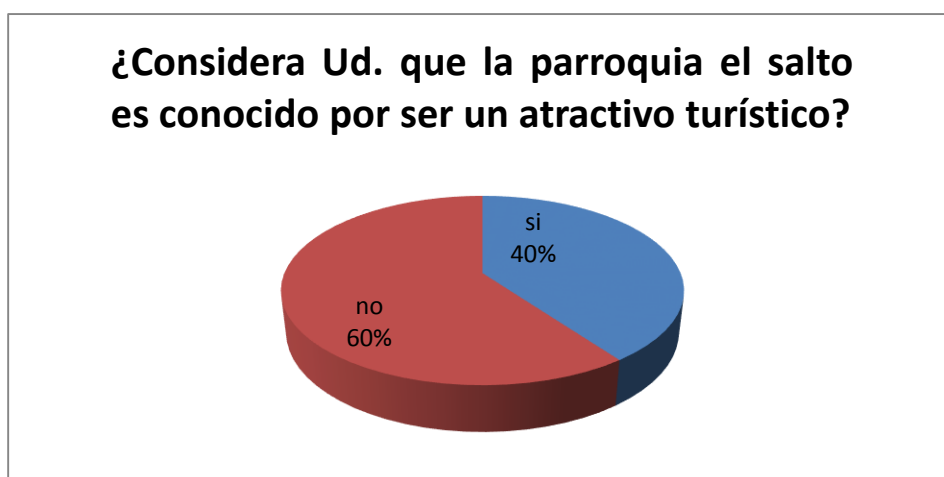
Si ( )            No ( )

### **RESULTADO OBTENIDOS DE LA INVESTIGACIÓN**

**Pregunta 1:** ¿Considera Ud. que la parroquia el salto es conocido por ser un atractivo turístico?

*Tabla 1*

<i>Factores</i>	<i>Secuencia</i>	<i>Porcentaje</i>
<i>Si</i>	<i>20</i>	<i>40%</i>
<i>No</i>	<i>30</i>	<i>60%</i>



*Gráfico 1*

**Fuente:** Jajaira Solís

**Análisis:** Al preguntar que la parroquia el salto es conocido por ser un atractivo turístico un 40% de los encuestadores respondieron que si mientras que el 60% respondieron que no.

**Interpretación:** La respuesta de los encuestadores obliga a las autoridades pertinentes a que ellos brinden y busquen la mejor manera para potenciar un 100% el turismo en la parroquia El Salto.

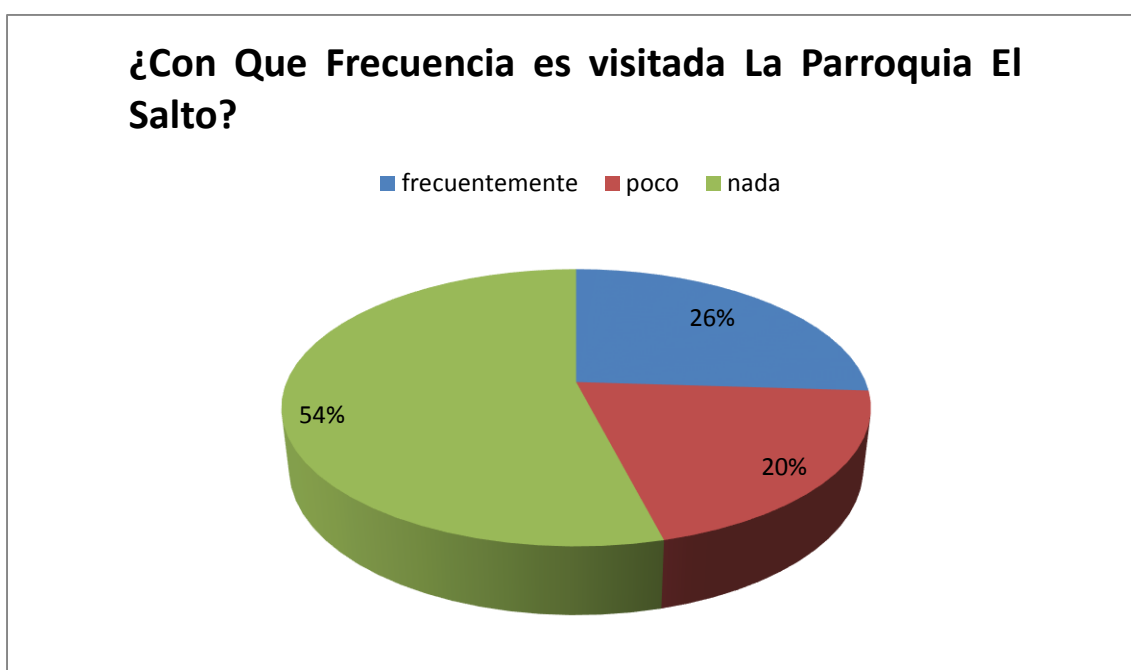
## ENCUESTA #2

**Pregunta 2:** ¿Con Que Frecuencia es visitada La parroquia El Salto?

*Tabla 2*

<i>Factores</i>	<i>Secuencia</i>	<i>Porcentaje</i>
<i>Frecuentemente</i>	<i>13</i>	<i>26%</i>
<i>Poco</i>	<i>10</i>	<i>20%</i>
<i>Nada</i>	<i>27</i>	<i>54%</i>

*Grafico 2*



**Fuente:** Jajaira Solís

**Análisis:** Al preguntar a los encuestadores con qué frecuencia visita la parroquia el salto ellos respondieron frecuentemente 33%, poco 17% nada 50%.

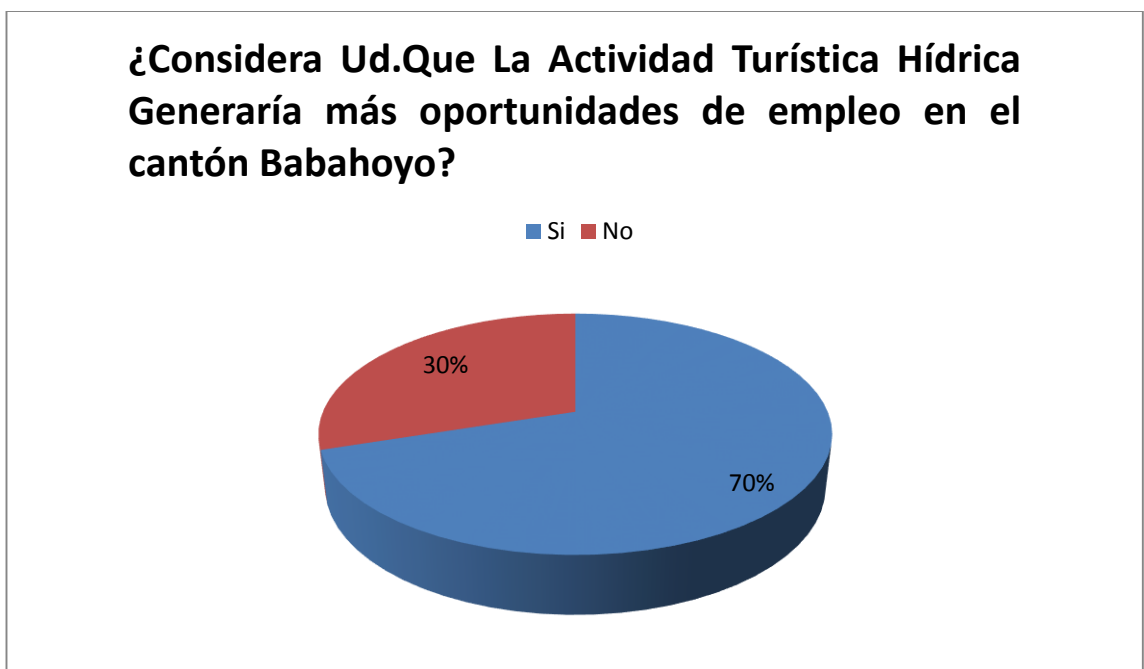
**Interpretación:** Según la encuesta realizada a integrantes de la comunidad de El Salto nos permite llegar a la conclusión de que hay que gestionar una mayor promoción turística, por parte de las autoridades competentes, así incrementar el número de visitantes al atractivo turístico.

## ENCUESTA #3

**Pregunta #3:** ¿Considera Ud. Que La Actividad Turística Hídrica Generaría más oportunidades de empleo en el cantón Babahoyo?

**Tabla 3**

<i>Factores</i>	<i>Secuencia</i>	<i>Porcentaje</i>
<i>Si</i>	<i>35</i>	<i>70%</i>
<i>No</i>	<i>15</i>	<i>30%</i>



**Grafico 3**

**Fuente:** Jajaira Solís

**Análisis:** Preguntamos a los moradores si es posible que la actividad turística hídrica generaría más oportunidades de empleo en el cantón Babahoyo ellos dando su respuestas con un si el 62% con el no respondieron un 38%.

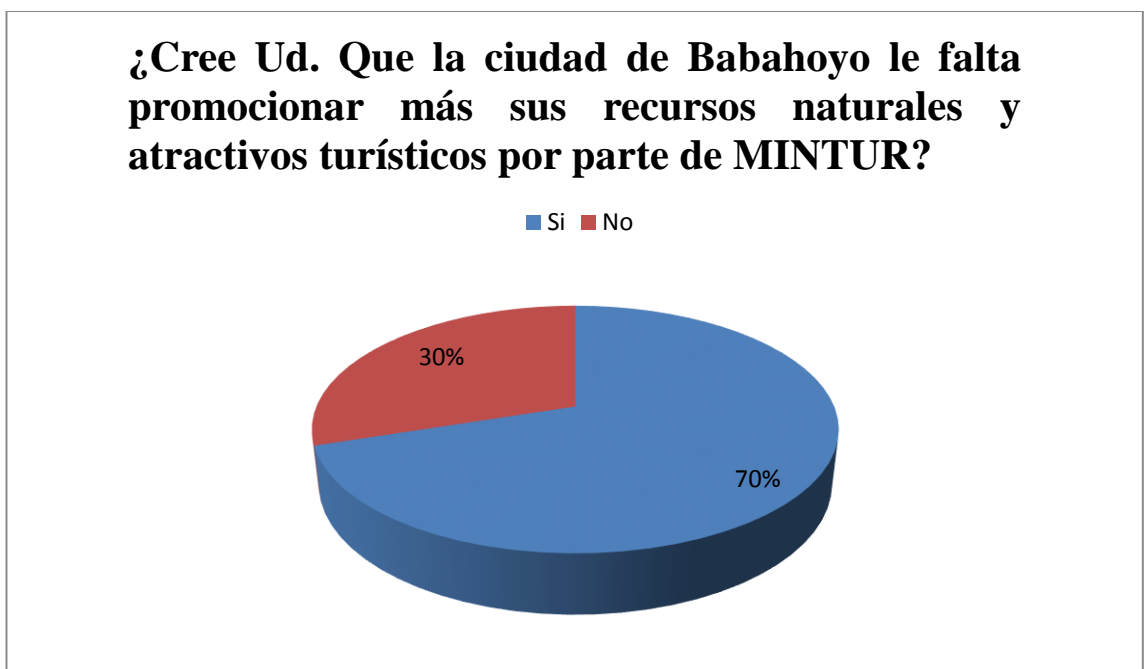
**Interpretación:** la respuesta de los moradores es positiva dando buenos resultados para que el MINTUR ayude a la parroquia el salto, explotar el recurso hídrico que tiene la ciudad de Babahoyo.

## ENCUESTA #4

**Pregunta #4:** ¿Cree Ud. Que la ciudad de Babahoyo le falta promocionar más sus recursos naturales y atractivos turísticos por parte de MINTUR?

**Tabla 4**

<i>Factores</i>	<i>Secuencia</i>	<i>Porcentaje</i>
<i>Si</i>	<i>35</i>	<i>70%</i>
<i>No</i>	<i>15</i>	<i>30%</i>



**Grafico 4**

**Fuente:** Jajaira Solís

**Análisis:** le hicimos la pregunta a los ciudadanos creen que la ciudad de Babahoyo le falta promocionar más sus recursos hídricos naturales y atractivo turístico por parte del MINTUR dando los resultados con si el 70% y el no con un 30%

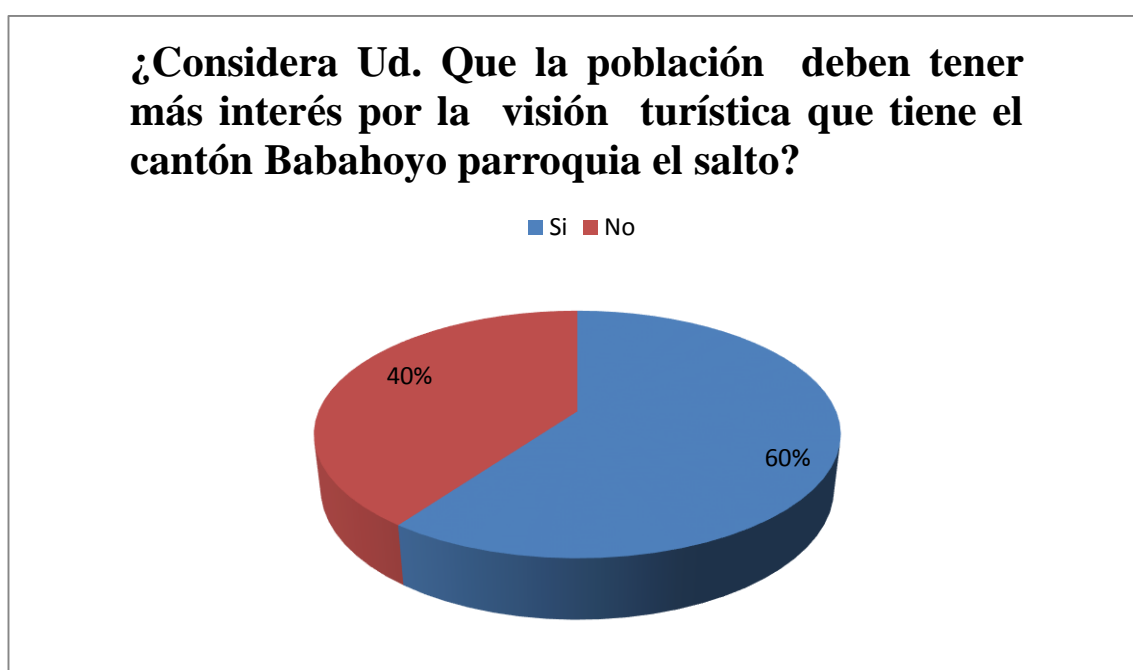
**Interpretación:** El MINTUR debe de saber cómo promocionar los recursos hídricos que tiene el cantón Babahoyo para atraer más al turista.

## ENCUESTA #5

**Pregunta #5:** ¿Considera Ud. Que la población deben tener más interés por la visión turística que tiene el cantón Babahoyo parroquia el salto?

*Tabla 5*

<i>Factores</i>	<i>Secuencia</i>	<i>Porcentaje</i>
<i>Si</i>	<i>20</i>	<i>60%</i>
<i>No</i>	<i>30</i>	<i>40%</i>



*Gráfico 5*

**Fuente:** Jajaira Solís

**Análisis:** le hicimos la pregunta a la población considera que la población deben tener más interés por la visión turística que tiene el cantón Babahoyo parroquia el salto dando el si con el 60% y el no con el 40%.

**Interpretación:** la población debe de tener más interés y ayudar a las autoridades competentes para que el recurso natural tenga una visión turística.

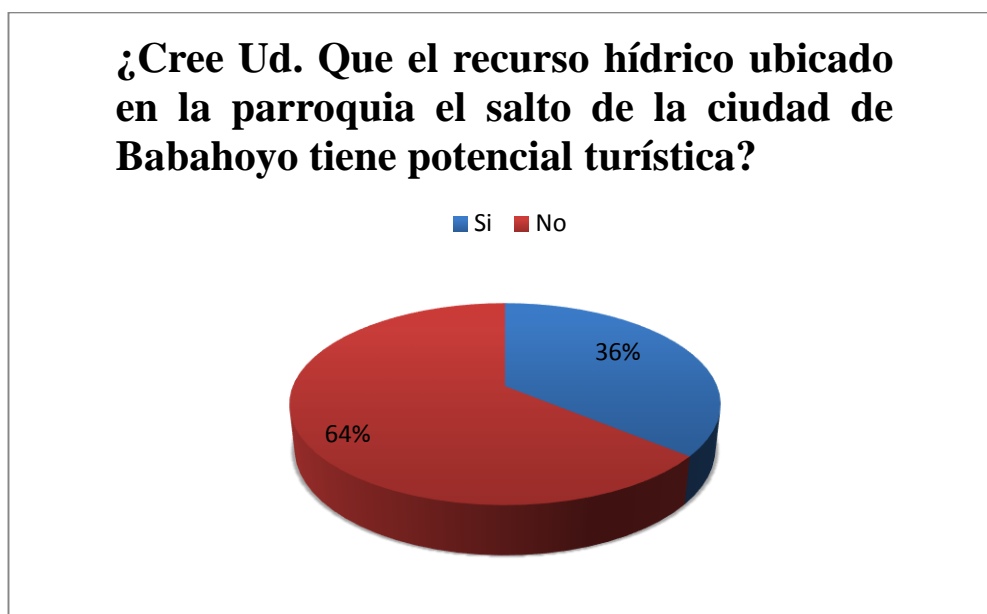


## ENCUESTA #6

**Pregunta #6:** ¿Cree Ud. Que el recurso hídrico ubicado en la parroquia el salto de la ciudad de Babahoyo tiene potencial turística?

*Tabla 6*

<i>Factores</i>	<i>Secuencia</i>	<i>Porcentaje</i>
<i>Si</i>	<i>18</i>	<i>36%</i>
<i>No</i>	<i>32</i>	<i>64%</i>



*Grafico 6*

**Fuente:** Jajaira Solís

**Análisis:** La población se le ha hecho la pregunta cree usted que el recurso hídrico ubicado en la parroquia el salto de la ciudad de Babahoyo tiene potencial turístico dando sus respuestas con el si el 36% y el No el 64%.

**Interpretación:** las autoridades deben impulsar el turismo para que tenga potencial el recurso natural que tiene la ciudad de Babahoyo.

## ENCUESTA #7

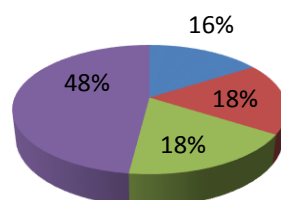
**Pregunta #7:** ¿Según su opinión cuales serían las actividades que se pueden realizar en los recursos hídricos que tiene el cantón Babahoyo?

**Tabla 7**

<i>Factores</i>	<i>Secuencia</i>	<i>Porcentaje</i>
<i>Paseo en canoa</i>	8	16 %
<i>Remo</i>	9	18 %
<i>Esquí acuático</i>	9	18 %
<i>Piragüismos</i>	24	48 %

**¿Según su opinión cuales serían las actividades que se pueden realizar en el recursos hídricos que tiene el cantón Babahoyo?**

■ Paseo en Canoa ■ Remo ■ Esqui Acuatico ■ Piraguismo



**Gráfico 7**

**Fuente:** Jajaira Solís

**Análisis:** se realizó la pregunta a los moradores según la opinión cuales serían las actividades que se puedan realizar en el recurso hídrico que tiene el cantón Babahoyo ,paseo en canoa 16% en remo 18% en esquí acuático 18% y por último el piragüismo 48%.

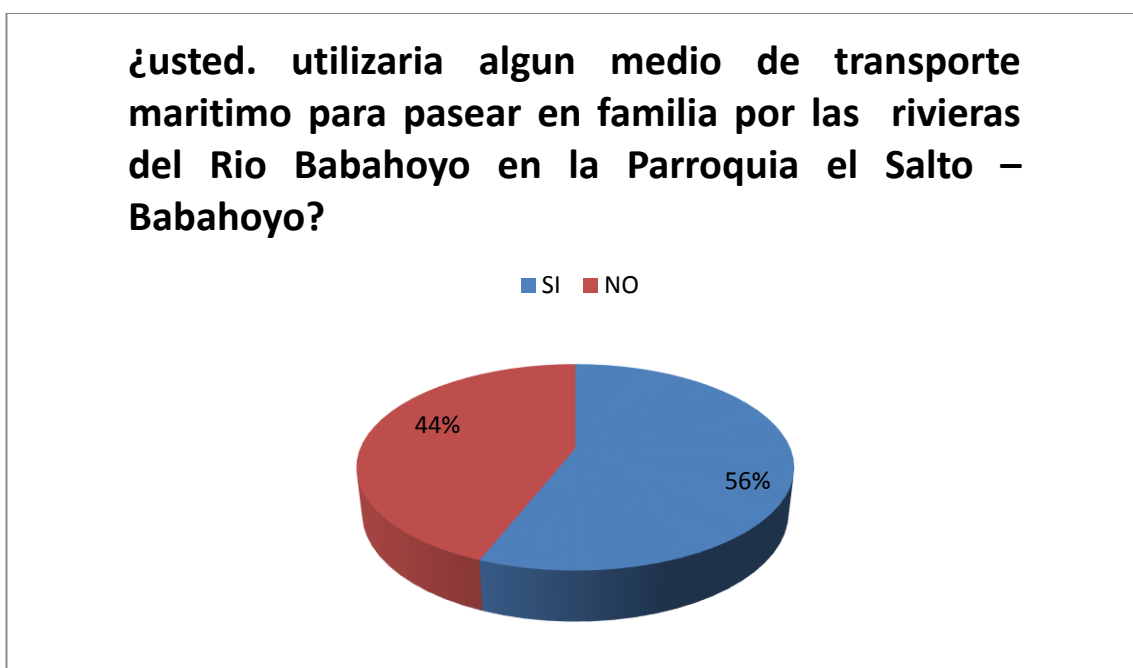
**Interpretación:** realizando esta encuesta nos damos cuenta que el recurso natural que tiene el cantón Babahoyo no se la ha sabido potenciar turísticamente y saber cuántas actividades turística se pueden realizar.

## ENCUESTA #8

**Pregunta #8:** ¿usted. Utilizaría algún medio de transporte marítimo para pasear en familia por las riberas del Rio Babahoyo en la Parroquia el Salto –Babahoyo?

**Tabla 8**

<i>Factores</i>	<i>Secuencia</i>	<i>Porcentaje</i>
<i>Si</i>	28	56%
<i>No</i>	22	44%



**Grafico 8**

**Fuente:** Jajaira Solís

**Análisis:** se le hizo la pregunta a la ciudadanía en general si ellos utilizarían algún medio de transporte para pasear en familia por las riberas del rio Babahoyo dando el si con un 56% y el no 44%

**Interpretación:** la población en general está de acuerdo y les gusta la idea de utilizar un medio de transporte fluvial incrementa el turismo y se disfruta en familia.



*Fuente: Jajaira Solís*



*Fuente: Jajaira Solís*



*Fuente: Jajaira Solís*



*Fuente: Jajaira Solís*



*Fuente: internet*



*Fuente: La Hora*