



UNIVERSIDAD TÉCNICA DE BABAHOYO
FACULTAD DE CIENCIAS JURÍDICAS, SOCIALES Y DE LA EDUCACIÓN
CARRERA HOTELERÍA Y TURISMO
MODALIDAD PRESENCIAL



DOCUMENTO PROBATORIO (DIMENSIÓN ESCRITA)
DEL EXAMEN COMPLEXIVO DE GRADO
PREVIO A LA OBTENCIÓN DEL TÍTULO DE LICENCIADA/O EN
HOTELERÍA Y TURISMO

TEMA:
PLANTA HOTELERA Y LA INFRAESTRUCTURA TURÍSTICA EN
LAS PARROQUIAS RURALES DEL CANTÓN BABA

AUTOR:
KATHERINE ALEXANDRA RÍOS BRUNIS

TUTOR:
ANA MARÍA CANDELL SALDARREAGA, MSC

BABAHOYO

2019



UNIVERSIDAD TÉCNICA DE BABAHOYO
FACULTAD DE CIENCIAS JURÍDICAS, SOCIALES Y DE LA EDUCACIÓN
CARRERA HOTELERÍA Y TURISMO



**CERTIFICADO FINAL DE APROBACIÓN DEL TUTOR DEL DOCUMENTO PROBATORIO
DIMENSIÓN PRÁCTICA DEL EXAMEN COMPLEXIVO PREVIA A LA SUSTENCIÓN.**

Babahoyo, 24 de abril de 2019

En mi calidad de Tutor del documento probatorio dimensión práctica del examen complexivo, designado por el Consejo Directivo con **oficio-C-HT-T-00293-2019**, con fecha **5 de abril del 2019**, mediante resolución **CD-FAC.C.C.J.S.E – SE-003-RES-001-2019**, certifico que el Sr. (a) (ta) **Katherine Alexandra Ríos Brunis**, ha desarrollado el documento probatorio dimensión práctica del examen complexivo

**Planta hotelera y la infraestructura turística en las parroquias rurales del Cantón
Baba**

Aplicando las disposiciones institucionales, metodológicas y técnicas, que regulan esta actividad académica, por lo que autorizo al egresado, reproduzca el documento definitivo del documento probatorio dimensión práctica del examen complexivo y lo entregue a la coordinación de la carrera de la Facultad de Ciencias Jurídicas, Sociales y de la Educación y se proceda a conformar la comisión de especialistas de sustentación designado para la defensa del mismo.



Ana María Candell Saldarreaga, Msc
DOCENTE DE LA FCJSE.



UNIVERSIDAD TÉCNICA DE BABAHOYO

FECHA: 25/4/2019
HORA: 17:1



FACULTAD DE CIENCIAS JURIDICAS, SOCIALES Y DE LA EDUCACION
ESCUELA DE CIENCIAS SOCIALES, PERIODISMO, INFORMACIÓ"N Y DERECHO
HOTELERIA Y TURISMO
UNIDAD DE TITULACIÓ"N

SEGUIMIENTO DE PROYECTOS DE TITULACIÓ"N

DOCENTE TUTOR: CANDELL SALDARREAGA ANA MARIA
ESTUDIANTE: RIOS BRUNIS KATHERINE ALEXANDRA
PERIODO TITULACIÓ"N: ENERO 2019 - MAYO 2019
MODALIDAD DE TITULACIÓ"N: EXAMEN COMPLEXIVO
FASE DE MODALIDAD: FASE PRÁCTICA
PROYECTO DE TITULACIÓ"N: PLANTA HOTELERA Y LA INFRAESTRUCTURA TURÍSTICA EN LAS PARROQUIAS RURALES DEL CANTÓN BABA

INFORMACIÓ"N DEL PROYECTO DE TITULACIÓ"N

PLANTA HOTELERA Y LA INFRAESTRUCTURA TURÍSTICA EN LAS PARROQUIAS RURALES DEL CANTÓN BABA					
FASE	F. INICIO	F. FIN	PROCESO	PORC.	ESTADO
FASE PRÁCTICA	2019-04-02	2019-04-25	TERMINADO	100%	HABILITADO

INFORMACIÓ"N DE ACTIVIDADES DEL PROYECTO

INTRODUCCION					
ACTIVIDAD	F. INICIO	F. FIN	PROCESO	PORC.	ESTADO
INTRODUCCION	2019-04-02	2019-04-24	TERMINADO	100%	HABILITADO

CONCLUSIONES					
ACTIVIDAD	F. INICIO	F. FIN	PROCESO	PORC.	ESTADO
CONCLUSIONES	2019-04-02	2019-04-24	TERMINADO	100%	HABILITADO

BIBLIOGRAFIA					
ACTIVIDAD	F. INICIO	F. FIN	PROCESO	PORC.	ESTADO
BIBLIOGRAFÍA	2019-04-02	2019-04-24	TERMINADO	100%	HABILITADO

ANEXOS					
ACTIVIDAD	F. INICIO	F. FIN	PROCESO	PORC.	ESTADO
ANEXOS	2019-04-02	2019-04-24	TERMINADO	100%	HABILITADO

DESARROLLO					
ACTIVIDAD	F. INICIO	F. FIN	PROCESO	PORC.	ESTADO
DESARROLLO	2019-04-02	2019-04-24	TERMINADO	100%	HABILITADO

TRABAJO FINAL					
ACTIVIDAD	F. INICIO	F. FIN	PROCESO	PORC.	ESTADO
TRABAJO FINAL	2019-04-24	2019-04-25	TERMINADO	100%	HABILITADO

CANDELL SALDARREAGA ANA MARIA
DOCENTE TUTOR

RIOS BRUNIS KATHERINE ALEXANDRA
ESTUDIANTE



UNIVERSIDAD TÉCNICA DE BABAHOYO
FACULTAD DE CIENCIAS JURÍDICAS, SOCIALES Y DE LA EDUCACIÓN
CARRERA HOTELERÍA Y TURISMO



**RESULTADO DE GRADUACIÓN DE LA DIMENSIÓN ESCRITA DE LA
MODALIDAD DE EXAMEN COMPLEXIVO**

EL TRIBUNAL EXAMINADOR DEL PRESENTE INFORME FINAL DE
INVESTIGACION, TITULADO: **PLANTA HOTELERA Y LA
INFRAESTRUCTURA TURÍSTICA EN LAS PARROQUIAS RURALES DEL
CANTÓN BABA.**

PRESENTADO POR LA SEÑORITA: KATHERINE ALEXANDRA RIOS BRUNIS

OTORGA LA CALIFICACION DE:


8.84 (ocho punto ochenta y cuatro)

EQUIVALENTE A:


TRIBUNAL:



Msc. ROMERO JACOME VÍCTOR ABEL
DELEGADO DE LA DECANA.



PHD. RIVERA GARCÍA CHRISTIAN
GEOVANNY
DOCENTE ESPECIALISTA.



Msc. CASTILLO ZUNIGA VÍCTOR JAVIER
DELEGADO DEL CIDE.



ABG, ISELA BERRUZ MOSQUERA
SECRETARIA DE LA FAC.CC.JJ.JJ.SS.EE



UNIVERSIDAD TÉCNICA DE BABAHOYO
FACULTAD DE CIENCIAS JURÍDICAS, SOCIALES Y DE LA EDUCACIÓN
CARRERA HOTELERÍA Y TURISMO

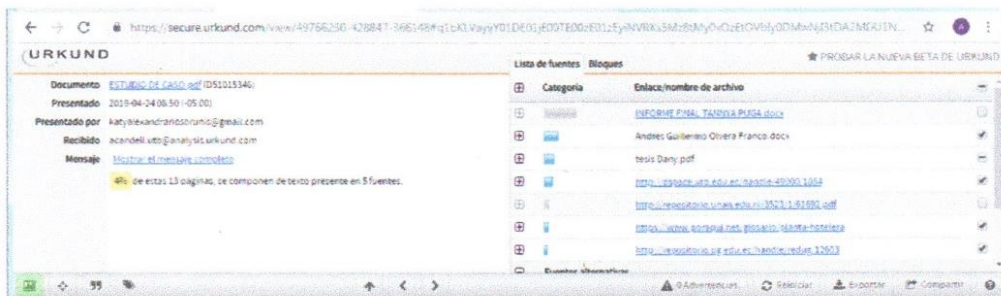


Babahoyo, 25 de abril de 2019

**CERTIFICACIÓN DE PORCENTAJE DE SIMILITUD CON OTRAS
FUENTES EN EL SISTEMA DE ANTIPLAGIO**

En mi calidad de Tutor del documento probatorio dimensión práctica del examen complejo de la Sr. (ta) **Katherine Alexandra Ríos Brunis**, cuyo tema es: **planta hotelera y la infraestructura turística en las parroquias rurales del Cantón Baba**, certifico que este trabajo investigativo fue analizado por el Sistema Antiplagio Urkund, obteniendo como porcentaje de similitud de [4%], resultados que evidenciaron las fuentes principales y secundarias que se deben considerar para ser citadas y referenciadas de acuerdo a las normas de redacción adoptadas por la institución.

Considerando que, en el Informe Final el porcentaje máximo permitido es el 10% de similitud, queda aprobado para su publicación.



Por lo que se adjunta una captura de pantalla donde se muestra el resultado del porcentaje indicado.


Ana María Candell Saldarreaga, Msc.
DOCENTE DE LA FCJSE



UNIVERSIDAD TÉCNICA DE BABAHOYO
FACULTAD DE CIENCIAS JURÍDICAS, SOCIALES Y DE LA EDUCACIÓN
HOTELERÍA Y TURISMO
EXAMEN COMPLEXIVO




CERTIFICACIÓN DE LA AUTORÍA INTELECTUAL

Yo, **KATHERINE ALEXANDRA RIOS BRUNIS**, portadora de la cédula de ciudadanía **1207146497**, en calidad de autor (a) del Informe Final de la Dimensión Práctica del Examen Complexivo De Grado, previo a la Obtención del Título de Licenciado (a) en **HOTELERÍA Y TURISMO**, declaro que soy autor (a) del presente trabajo de investigación, el mismo que es original, auténtico y personal, con el problema:

**PLANTA HOTELERA Y LA INFRAESTRUCTURA TURÍSTICA EN LAS
PARROQUIAS RURALES DEL CANTÓN BABA**

Por la presente autorizo a la Universidad Técnica de Babahoyo, hacer uso de todos los contenidos que me pertenecen.



KATHERINE ALEXANDRA RIOS BRUNIS
CI.1207146497

DEDICATORIA

El presente trabajo se lo dedico primeramente a Dios por haberme prestado día a día la vida para seguir adelante y sobre todo por haberme bendecido en salud para poder realizar todas mis metas propuestas. También se lo dedico a mi familia en especial a mis padres Wilfrido Ríos y Raquel Brunis por ser mi pilar fundamental para seguir adelante y por haberme enseñado a luchar por todos mis sueños porque aunque la vida no sea fácil tampoco va ser difícil si haces las cosas correctas y con la bendición de Dios y por los que amas.

Mis padres son el motor fundamental en mi vida, ya que sin ellos no fuera llegado hasta en donde estoy ahora, a pesar de las dificultades que se nos han presentado día a día, ellos supieron sobrellevar esos problemas e hicieron todos lo que estuvo en sus manos para poder sacarme adelante con lo poco que tenían, Dios y mi familia lo son todo para seguir luchando en mi vida.

Katherine Alexandra Ríos Brunis.

AGRADECIMIENTO

Agradezco primeramente a Dios porque con la ayuda de él he podido llegar hasta mi ciclo estudiantil, también agradezco a mi tutora Ana María Candell Saldarreaga ya que gracias a sus conocimientos he podido terminar este informe practico, también agradezco a todos los docentes de la carrera de Hotelería y Turismo por haber brindado los conocimientos que poseen para inculcarme el aprendizaje necesario para llegar a ser una gran profesional.

Katherine Alexandra Ríos Brunis.

RESUMEN

El presente caso de estudio fue realizado en las parroquias rurales Guare e Isla de Bejucal del Cantón Baba. En la actualidad la bella y noble ciudad de Baba, cuenta con una gran variedad de cultura ancestral, que, con el pasar del tiempo se está quedando atrás y se considera importante y necesario rescatar aquellos valores.

El objetivo del presente caso de estudio es analizar la planta hotelera y la infraestructura turística de las parroquias rurales del Cantón Baba.

Para el análisis de la planta hotelera y la infraestructura turística de las parroquias rurales del Cantón Baba, se utilizó un enfoque de investigación cualitativa, se revisó información de fuentes secundarias, además de levantarse información de fuentes primarias en las parroquias Guare e Isla de Bejucal a través de fichas. Finalmente se realizó un análisis FODA en relación con las parroquias rurales del Cantón Baba.

En este caso de estudio se concluyó que las parroquias rurales Guare e Isla de Bejucal no cuentan con una planta hotelera que pueda brindar a los visitantes servicios de alojamiento y comodidad. Sin embargo, en algunos recursos y atractivos turísticos se logra encontrar una buena infraestructura turística que permita a los turistas visitar ciertos atractivos durante el día.

Se ha podido constatar que las parroquias carecen de establecimientos de alimentos y bebidas formales e información turística clave. Al momento, existe una oferta de servicios de almuerzos, pero es brindado en las instalaciones de los domicilios de las personas que ofertan el servicio, siendo además la calidad de los mismos poco satisfactorios.

PALABRAS CLAVES:

Planta hotelera, infraestructura turística, atractivos turísticos y servicios de comodidad y alojamiento.

ABSTRACT

The present case study was conducted in the Guare and Isla de Bejucal rural parishes of Baba Canton. Today the beautiful and noble city of Baba, has a great variety of ancestral culture, which, with the passage of time is being left behind and it is considered important and necessary to rescue those values.

The objective of the present case study is to analyze the hotel plant and the tourism infrastructure of the rural parishes of Baba Canton.

For the analysis of the hotel plant and tourism infrastructure of the rural parishes of Baba Canton, a qualitative research approach was used, information from secondary sources was reviewed, as well as information from primary sources in Guare and Isla de Bejucal parishes through chips. Finally, a SWOT analysis was carried out in relation to the rural parishes of the Baba Canton.

In this case study it was concluded that the rural parishes Guare and Isla de Bejucal do not have a hotel facility that can provide visitors with accommodation and comfort services. However, in some resorts and tourist attractions it is possible to find a good tourist infrastructure that allows tourists to visit certain attractions during the day.

It has been noted that the parishes lack formal food and beverage establishments and key tourist information. At the moment, there is an offer of lunch services, but it is provided in the facilities of the homes of the people who offer the service, being also the quality of the same unsatisfactory.

KEYWORDS:

Hotel plant, tourist infrastructure, tourist attractions and comfort and accommodation services.

ÍNDICE GENERAL

INTRODUCCIÓN	1
DESARROLLO	2
Justificación	2
Objetivo	3
Sustentos teóricos	3
Técnicas aplicadas para la recolección de información	6
Resultados obtenidos	7
CONCLUSIONES	18
Recomendaciones	19
BIBLIOGRAFÍA	20
ANEXOS	

INTRODUCCIÓN

El Cantón Baba es uno de los 13 cantones que conforman la provincia ecuatoriana de Los Ríos, su cabecera cantonal es la ciudad de Baba. El cantón tiene 516 km² de extensión. Es considerado uno de los cantones más antiguos y productivos de la Provincia. En la actualidad la bella y noble ciudad de Baba, cuenta con una gran variedad de cultura ancestral, que, con el pasar del tiempo se está quedando atrás y se considera importante y necesario rescatar aquellos valores.

La actividad económica que se realiza en este Cantón es la agricultura de diferentes plantaciones gracias a su clima húmedo. Dentro de sus principales cultivos el cantón Baba posee, el arroz que es el producto de mayor importancia dentro del cantón, seguido del cultivo del maíz, el cacao, la soya y el banano.

El objetivo del presente caso de estudio es analizar la planta hotelera y la infraestructura turística de las parroquias rurales del Cantón Baba. Esta información está basada a la línea de investigación “desarrollo de productos y servicios turísticos” y a la sublínea de investigación “infraestructura turística y hotelera de la región”.

En la actualidad las parroquias Guare e Isla de Bejucal no posee una planta hotelera para brindar a sus visitantes descanso y comodidad, pero poseen recursos turísticos muy importantes que pueden ser de gran atracción para el turista, aunque en algunos de ellos la infraestructura turística que poseen no está adecuada para que los visitantes hagan uso de los mismos.

Este documento está dividido en cinco partes: introducción, desarrollo, que se basa en los objetivos de la investigación y en dónde también se encuentra los fundamentos teóricos, la metodología que se aplicó en la investigación y finalmente los resultados. También consta de conclusiones y recomendaciones para que el turismo se desarrolle de la mejor manera en estas parroquias. Bibliografía y anexos muestran todos los recursos que se usó en la investigación.

DESARROLLO

Justificación

El cantón Baba se divide en dos parroquias rurales: Guare e Isla de Bejucal. La parroquia rural Guare creada el 4 de abril de 1884, cuenta con atractivos turísticos de importancia para la comunidad, como, por ejemplo: gastronomía, procesión religiosa que se realiza el 12 de junio de cada año en honor a la Beata Mercedes de Jesús Molina. El Río Guare y finalmente las Fiestas Populares en cada recinto que conforman la parroquia de Guare.

Por otro lado, la parroquia rural Isla de Bejucal creada el 23 de abril de 1884, cuenta con atractivos turísticos muy relevantes para la parroquia, en los que se incluyen: El Río Isla de Bejucal, La Casa Hacienda Isla de Bejucal, el complejo turístico Rock&Straw, y finalmente Los cerritos, que se encuentra en el Recinto “El Carbón de la Isla de Bejucal”.

En el presente trabajo se ha identificado que, en el Cantón Baba, dentro de sus parroquias rurales Guare e Isla de Bejucal hay limitada planta hotelera y una escasez de infraestructura turística, lo cual genera que la población no aprecie los recursos y por lo tanto no aproveche los beneficios turísticos que tienen estas parroquias. Por esta razón se ha generado que exista escasa actividad turística en dichas parroquias.

De igual forma la presente investigación, favorece la puesta en marcha de procesos de planificación, no solo a nivel empresarial, sino también a nivel de destino turístico.

Este caso de estudio se alinea además al objetivo 9 de desarrollo sostenible 2030 lo cual señala que la infraestructura y la innovación son muy fundamentales en el crecimiento y en el desarrollo económico, ya que son muy importante para la población mundial. También está alineado en el objetivo 5 y 7 del plan del buen vivir “toda una vida”. De igual manera, el trabajo se sustenta en la línea de investigación “desarrollo de productos y servicios turísticos” y en la sublínea de investigación “infraestructura turística y hotelera de la región”.

Objetivo

El estudio de caso busca analizar la planta hotelera y la infraestructura turística que poseen las parroquias Guare e Isla de Bejucal con la finalidad de identificar el estado actual y posibles recomendaciones de mejora de los sitios. Esto permitirá a la población y actores claves vinculados al turismo el desarrollo de productos turísticos que aprovechen racionalmente los distintos atractivos naturales y culturales que poseen estas parroquias. Esto beneficiará a las comunidades locales ya que estas acciones podrían incrementar la afluencia de visitantes en el cantón y generar nuevas fuentes de empleo.

Sustentos teóricos

A continuación, se presentará la fundamentación teórica de las variables dependiente e independiente.

Planta hotelera

(Poraqui.net, 2013)“La planta hotelera es el conjunto de construcciones para uso hotelero con que cuenta un territorio determinado (ciudad, país, región, etc.), una empresa hotelera o un grupo de éstas”.

El (MINTUR, 2016) establece la clasificación de los establecimientos de alojamiento turístico y sus categorías.

Hotel	2 a 5 estrellas
Hostal	1 a 3 estrellas
Hostería - Hacienda turística	3 a 5 estrellas
Lodge	Categoría única
Resort	4 a 5 estrellas
Refugio	Categoría única
Campamento turístico	Categoría única
Casa de huéspedes	Categoría única

Tabla 1

Fuente: MINTUR 2016

Elaborado: por Katherine Ríos

De acuerdo con (LUDEÑA, 2012) indica que la planta turística está formada por todas las instalaciones y el equipo de producción de bienes y servicios que satisfacen lo que requiere el turista y son: Atractivos turísticos, infraestructura turística, estructura de producción (transporte, alojamiento, alimentación, recreación), y supra estructura

turística (que comprende todos los organismos especializados tanto públicos como privados encargados de regular y fomentar la actividad turística).

De acuerdo con lo que argumenta el autor se puede mencionar que la planta turística no es solo lo que se ve o se imagina, sino que, es una serie de servicios las cuales se direccionan a la satisfacción total del turista.

Según (CHUMAN, 2011) “la planta turística está conformada por el conjunto de servicios que se les ofrece a los turistas, con el fin de satisfacer sus necesidades”.

En la planta turística es aquella que satisface todas las necesidades del turista, brindándole un servicio adecuado para la satisfacción del mismo.

Menciona Osmangulich (2012) “La planta turística es la combinación de bienes y servicios. Está formada por las instalaciones y el equipo de producción de bienes y servicios que satisfacen lo que requiere el turista en su desplazamiento y estancia en el destino elegido” (NAVAS, 2016).

Infraestructura turística

Según Blanco (2008) “Define la infraestructura turística como la dotación de bienes y servicios con que cuenta un territorio para sostener sus estructuras sociales y productivas, y como tal condiciona el desarrollo turístico” (Torres, 2016).

Forman parte de esta los siguientes: Servicios básicos como agua, electricidad, teléfono, red sanitaria, etc. Transportes, en las que se incluyen puertos, aeropuertos, autobús, taxi. Caminos, incluyendo rutas existentes y el estado en el que se encuentran. Servicios: Comercio, salud, educación, comunicación, etc.

La infraestructura turística es la obra básica en materia de acceso, comunicaciones, abastecimiento de agua, eliminación de desechos, puertos, aeropuertos. Beneficia a la economía local y ofrece los servicios de agua potable, servicios telefónicos que apoyan los servicios turísticos y su demanda. Constituye la base requerida para la estructura requerida por los turistas a favor del desarrollo turístico (Arvizu, 2011).

Declara Monte (2014) que los elementos de la infraestructura turística son: transporte: aeropuertos, arribos de vuelos, líneas ferroviarias, líneas de autobuses,

compañías de rentas de autos. Servicios: Hoteles por categoría, restaurantes por tipo de comidas que ofertan, centros comerciales, hospitales. Atractivos: Museos, sitios arqueológicos, tours, bellezas naturales (SANCHEZ, 2016)

En base a los argumentos anteriores la infraestructura turística es el conjunto de servicios e instalaciones necesarias para el desarrollo y funcionamiento de una actividad turística, ligándose a diferentes tipos de infraestructuras importantes para el mejoramiento de dicha actividad.

Se realizó una revisión de antecedentes de investigación identificándose varios documentos que hacen referencia al objeto de estudio del presente caso.

Según (FRANCO PIZA, 2016) con el tema “El rodeo montubio y su incidencia en el turismo en el Cantón Baba” indica que es importante mantener viva la cultura que posee el Cantón Baba, con la cual se identifican y se diferencian de las demás culturas que lo rodean. Rescatar el Rodeo Montubio que es una actividad con la cual se identifican muchos ciudadanos y que si no se toman las medidas necesarias estas se van a perder por completo, dejando a futuras generaciones un legado de recuerdos e historias que no se van a volver a vivir.

Dentro de esta investigación se cuenta con un aporte sobre la infraestructura turística, en la cual indica que en el Cantón Baba se produjo varios incendio que dejo afectado lugares muy conocidos y de gran importancia para la población de este Cantón como es el templo religioso de Baba y la municipalidad, además este acontecimiento condujo a la perdida de datos muy importantes sobre de la historia del Cantón.

Según (OLVERA FRANCO, 2017) con el tema “Diseño de paquetes turísticos en el Cantón Baba de la provincia de Los Ríos”, indica que el propósito de esta investigación es dar a conocer a nivel nacional el potencial turístico que tiene el Cantón y de esta manera incentivar a los turistas a que visiten este lugar de nuestro Ecuador, cuyos atractivos se concentran en lugares naturales, protegidos por organizaciones privadas y tradiciones costeñas como el rodeo montubio.

En esta investigación en base a una entrevista realizada a la Master Zoila Merino, miembro del GAD provincial de Los Ríos, menciona la infraestructura turística que posee el Rcto. El Guayabo, ya que indican que el camino de acceso al Rcto el Guayabo se

encuentra lastrado y se tarda 30 minutos para llegar a este sitio, en lo cual en esta investigación se surgiere que exista mayor promoción turística del sector, y de esta manera constar con los servicios necesarios para darles una buena acogida a cada uno de los visitantes que acudan a este evento religioso.

Según (GUAMAN, 2016) con el tema “Estudio para la propuesta de restauración y preservación del inmueble con valor patrimonial casa de hacienda, Isla de Bejucal, 2017”, indica que el propósito de esta investigación es dar a conocer a nivel nacional el potencial turístico que tiene el Cantón y de esta manera incentivar a los turistas a que visiten este lugar de nuestro Ecuador, cuyos atractivos se concentran en lugares naturales, protegidos por organizaciones privadas y tradiciones costeñas como el rodeo montubio.

En esta investigación Guamán trata de realizar una propuesta para restituir y conservar la infraestructura turística de la casa hacienda Isla de Bejucal, rescatando parte del valor patrimonial que aún posee este bien inmueble, cuya finalidad es recuperar el espacio físico y así poder integrar a la comunidad actual y futura para que puedan conocer sobre este gran atractivo de gran importancia turística que posee la Parroquia Isla de Bejucal.

Técnicas aplicadas para la recolección de información

Para el análisis de la planta hotelera y la infraestructura turística de las parroquias rurales del Cantón Baba, se utilizó un enfoque de investigación cualitativa. Se realizaron entrevistas a profundidad a actores claves involucrados. También se utilizó la técnica de observación directa y se revisó información de fuentes secundarias, además de levantarse información de fuentes primarias en las parroquias Guare e Isla de Bejucal a través de fichas.

Se realizaron entrevistas al director del MINTUR Señor Miguel Galarza y al presidente del GAD parroquial Isla de Bejuca, señor Miguel Botto, de igual manera se realizó fichas de levantamiento de información para obtener resultados específicos de todos los recursos turísticos que poseen las parroquias. En cada una constan los tipos de recursos, ubicación y característica generales del sitio turístico que se puede ver con más detalles en los anexos, también se realizó una observación directa en cada uno de los atractivos turísticos que tienen las parroquias, en donde se pudo verificar el nivel en que se encuentra la infraestructura turística que estos poseen.

De igual manera se realizó una investigación bibliográfica para obtener información sobre los sustentos teóricos e investigaciones que se han realizado dentro del Cantón Baba. Este tipo de investigación ayudará a argumentar con claridad todo tipo de información relevante a la planta hotelera y la infraestructura de las Parroquias Guare e Isla de Bejucal.

También se utilizaron documentos de fuentes secundarias obtenidas del Plan de Desarrollo de Ordenamiento Territorial, Sistema de Información de Patrimonios Culturales del Ecuador, Catastro del Ministerio del Turismo. También se obtuvo información de los proyectos de vinculación con la sociedad ejecutados en la carrera de Hotelería y Turismo de la Universidad Técnica de Babahoyo y que fueron realizados en cada una de estas parroquias.

Finalmente se realizó un análisis FODA en relación con las parroquias rurales del Cantón Baba.

Resultados obtenidos

En base a toda la información obtenida se pudo tener como resultado que el presente caso de estudio en las Parroquias Guare e Isla de Bejucal permitió evidenciar que, dentro de estos lugares, no se identifican establecimientos hoteleros y existe escasez de infraestructura turística. Esto ha ocasionado que los turistas no puedan visitar regularmente los atractivos turísticos que poseen estas parroquias, dejando a estas comunidades sin percibir beneficios económicos generados por el turismo. A pesar de esta realidad, es importante recalcar que las dos parroquias del cantón poseen atractivos turísticos que motivan la visita de personas en fechas específicas, los cuales no son potencializados correctamente, es decir, la parroquia Guare posee atractivos muy relevantes siendo uno de los más importantes la procesión de la Beata Mercedes de Jesús Molina, en este evento religioso acuden un sinnúmero de personas, lo cual se realiza un gran recorrido desde el Cantón Baba hasta el recinto el Guayabo y mediante este evento no se desarrolla una actividad turística (guianza y recorridos por el lugar del nacimiento de la Beata) que haga de este evento religioso único no solo en las fechas que se lo realiza sino que este activo todos los días y pueda acoger visitas turísticas para el Cantón. De igual manera la Parroquia Isla de Bejucal posee atractivos muy relevantes, siendo el más visitado el rodeo montubio, evento que destaca dentro de la parroquia por ser único a nivel provincial, ya que en este evento cultural a diferencia de los demás cantones o

provincias que también realizan el rodeo montubio, en esta parroquia resaltan el valor del montubio, su vestimenta que lo distingue combinado de un sinnúmero de amorfinos.

En definitiva, las parroquias rurales del Cantón Baba no cuentan con una planta hotelera para satisfacer las necesidades de los turistas, por ende, esto afecta al desarrollo turístico del sector y a la comunidad.

También se pudo observar la escasa infraestructura que impide el ingreso a los atractivos turísticos de Guare (recinto la estaca, procesión de la Beata Mercedes de Jesús Molina y el recinto) e Isla de Bejucal (El río Isla de Bejucal, La casa hacienda Isla de Bejucal, Complejo turístico “Rock&Straw”, Los cerritos) por este motivo dichos recursos se están desaprovechando, ya que no generan actividad turística pese a su belleza escénica.

A continuación, se realizará una breve explicación de la infraestructura turística que poseen cada uno de los atractivos de gran importancia turística de las Parroquias Isla de Bejucal y Guare.

El Río Isla de Bejucal, es un atractivo que los moradores del sector y visitantes locales pueden ir a disfrutar en temporada de invierno, debido a que llueve mucho y el río mantiene su cauce, en verano se seca quedando un pequeño riachuelo, donde no se puede nadar.

Infraestructura turística: Río Isla de Bejucal.	
Parroquia: Isla de Bejucal	
Atractivo Natural	
Carreteras	Consta con un camino lastrado el cual no es accesible para ser visitado.
Señalización	No cuenta con señalética turística para una buena orientación del visitante.
Servicios básicos	Cuenta con los servicios de luz y agua potable, pero no se cuenta con una señal de internet ni red telefónica, debido a la escasez de señal que llega al sector.
Transporte	El transporte regular que se utiliza es la moto fletera.

Estado	Este lugar se encuentra deteriorado y no cuenta con un muelle para que los turistas puedan observar con facilidad este recurso natural.
--------	---

Tabla 2

Elaborado: por Katherine Ríos

La Casa Hacienda Isla de Bejucal, es un bien patrimonial, sin embargo, se encuentra abandonado y está en estado de deterioro.

Infraestructura turística: Casa Hacienda Isla de Bejucal	
Parroquia: Isla de Bejucal.	
Atractivo Cultural	
Carreteras	Consta con un camino lastrado y desolado que no es de fácil acceso para ser visitado
Señalización	No cuenta con señalética turística para una buena orientación del visitante.
Servicios básicos	En la actualidad este atractivo cultural no cuenta con servicios de luz, agua e internet.
Transporte	No existe transporte que conduzca a menudo por este lugar debido a que no es visitado.
Estado	Actualmente la casa hacienda Isla de Bejucal se encuentra deteriorado debido al estado de abandono que tiene.

Tabla 3

Elaborado por: Katherine Ríos

El Complejo turístico Rock&Straw, está ubicado en la Isla de Bejucal, vía Vinces, tiene piscinas para niños y adultos. Además, cuenta con bar, restaurante y canchas deportivas. Este lugar presta sus servicios solo los fines de semana y feriados.

Infraestructura turística: Complejo turístico "Rock&Straw	
Parroquia: Isla de Bejucal.	
Atractivo cultural	
Carreteras	Consta con camino asfaltado y en buen estado para ser visitado por los turistas.

Señalización	No cuenta con señalización turística en la vía que conlleva al atractivo, sin embargo, dentro del complejo si se cuenta con señalización que ayudan a la orientación de los visitantes.
Servicios básicos	Cuenta con los servicios de luz y agua potable e internet.
Transporte	El transporte que se utiliza para llegar al complejo son buses (Coop. Ciudad de Vinces) y motos fleteras.
Estado	El complejo Rock&Straw se encuentra adecuado para brindar servicios a los turistas tales como: alimentación y recreación.

Tabla 4

Elaborado por: Katherine Ríos

Los cerritos es una finca inscrita como un bien patrimonial y se encuentra en el Recinto “El Carbón de la Isla de Bejucal”. Es de carácter privado y sus instalaciones se encuentran en un estado regular.

Infraestructura turística: Los Cerritos	
Parroquia: Isla de Bejucal-Rcto El carbón	
Atractivo Natural	
Carreteras	Posee un camino lastrado que no es accesible para ser visitado.
Señalización	No cuenta con señaléticas turísticas para una buena orientación del visitante.
Servicios básicos	En la actualidad este recurso cultural no cuenta con servicios de luz, agua e internet.
Transporte	No cuenta con transporte regular que lleve al sector.
Estado	En la actualidad esta finca no se encuentra en funcionamiento y está abandonada.

Tabla 5

Elaborado por: Katherine Ríos

También la parroquia Isla de Bejucal posee eventos, programas que destacan, entre ellos tenemos:

Rodeo Montubio, Este evento se da en octubre por ser el mes del día de la raza o la interculturalidad (12 de octubre). Esta es la única tradición cultural de Isla de Bejucal, que se mantiene y se practica todos los años, como manifestación de la cultura montubia.

Infraestructura turística: Rodeo Montubio	
Parroquia: Isla de Bejucal	
Atractivo Cultural	
Carreteras	Consta con un camino asfaltado.
Señalización	No cuenta con señalitas turísticas para una buena orientación del visitante.
Servicios básicos	En la actualidad se cuenta con servicios de luz, agua e internet.
Transporte	Motos fleteras, camionetas y buses.

Tabla 6

Elaborado por: Katherine Ríos

La Procesión de la Virgen de la Merced, esta es organizada por la iglesia católica, y se celebra los días 27,28 y 29 de julio, donde todos los devotos de la iglesia salen a recorrer las calles de la ciudad después de la misa en honor a su patrona.

Infraestructura turística: Procesión de la Virgen	
Parroquia: Isla de Bejucal-centro de la parroquia	
Atractivo Cultural Religioso	
Carreteras	Posee un camino asfaltado y está en un estado bueno para ser visitado
Señalización	No cuenta con señaléticas turísticas, pero si existe en el centro de la parroquia señaléticas vial para una buena orientación del visitante.
Servicios básicos	En la actualidad cuenta con servicios de luz, agua e internet.
Transporte	Para llegar a la parroquia se utilizan motos fleteras, camionetas y buses de las coop. Espejo y ciudad deVinces.
Estado	En la actualidad el lugar en que realizan la procesión de la virgen si esta adecuado para que las personas acudan a este evento.

Tabla 7

Elaborado por: Katherine Ríos

Las Regatas, son celebradas en las fiestas de parroquialización en la semana del 23 de abril, estas son organizadas por el GAD Isla de Bejucal, juntos a la comunidad, los cuales se inscriben para participar en este concurso que consta de carreras en canoas sobre el río de la parroquia.

Infraestructura turística: Las Regatas	
Parroquia: Isla de Bejucal	
Atractivo cultural	
Carreteras	Posee un camino lastrado que no es accesible para ser visitado.
Señalización	No cuenta con señaléticas turísticas para una buena orientación del visitante.
Servicios básicos	En la actualidad este atractivo no cuenta con servicios de luz, agua e internet.
Transporte	No cuenta con transporte regular que lleve al sector, cuenta con motos fleteras y buses parroquiales.
Estado	En la actualidad el recurso natural en donde realizan las regatas no se encuentra en buen estado, ya que no posee un muelle para la visión de la actividad turística.

Tabla 8

Elaborado por: Katherine Ríos

Ferias gastronómicas La Isla de Bejucal en sus fiestas de aniversario celebradas durante la semana del 23 de abril, realizan ferias de comida típica, donde ofertan a la ciudadanía en general sus platos, los cuales son muy ricos, ya que esta comunidad tiene una forma peculiar de preparar sus humitas, hayacas y tamales.

Infraestructura turística: Feria Gastronómica.	
Parroquia: Isla de Bejucal-centro de la parroquia	
Categoría Gastronomía.	
Carreteras	Posee un camino asfaltado y acto para los visitantes
Señalización	No cuenta con señaléticas turísticas para una buena orientación del visitante.
Servicios básicos	En la actualidad este atractivo cultural no cuenta con servicios de luz, agua e internet.

Transporte	Cuenta con transporte de la Coop. Ciudad de Vinces y Espejo
Estado	En la actualidad el lugar en donde se realizan las ferias gastronómicas se encuentra en un estado bueno para que los visitantes acudan con facilidad.

Tabla 9

Elaborado por: Katherine Ríos

El Recinto La Carmela es conocido por su gastronomía, se ofrecen platos exquisitos como la fritada, que tiene un sabor único en toda la provincia la cual se sirve en un mate (instrumento novedoso utilizado por los antepasados de la zona para comer o tomar agua) y también el caldo de manguera, más conocido como caldo de salchicha.

Infraestructura turística: Gastronomía	
Parroquia: Guare-Rcto. La Carmela	
Atractivo cultural gastronómico	
Carreteras	La vía de acceso al lugar se encuentra en buenas condiciones y se encuentra asfaltada.
Señalización	No cuenta con señaléticas turísticas para una buena orientación del visitante.
Servicios básicos	Actualmente este sector cuenta con servicios de luz, agua e internet.
Transporte	Cuenta con transporte de rancheras, Coop. Baba, y motos fleteras.
Estado	Se encuentra en buen estado para brindar a sus visitantes una buena acogida turística.

Tabla 10

Elaborado por: Katherine Ríos

El Recinto El Guayabo es famoso por la Procesión religiosa que se realiza el 12 de junio de cada año en honor a la Beata Mercedes de Jesús Molina, caminata que parte desde el Cantón Baba hasta el lugar de su nacimiento el recinto El Guayabo sitio donde se hace la concentración de todos sus creyentes y fieles seguidores.

Infraestructura turística: procesión de la Beata Mercedes de Jesús Molina
Parroquia: Guare- Rcto. El Guayabo
Atractivo Cultural Religioso

Carreteras	Consta con un camino empedrado la cual no es accesible para ser visitado.
Señalización	No cuenta con señaléticas turísticas para una buena orientación del visitante.
Servicios básicos	En la actualidad se cuenta con servicios de luz, agua e internet.
Transporte	Motos fleteras, camionetas y buses.

Tabla 11

Elaborado por: Katherine Ríos

El Recinto La Estacada se destaca por poseer un río que en temporada de invierno es visitado por su hermoso paisaje y sus aguas cristalinas, convirtiéndose en un balneario natural.

Infraestructura turística: Río	
Parroquia: Guare-Rcto. La Estacada	
Atractivo Natural	
Carreteras	Consta con un camino lastrado la cual no es accesible para ser visitado.
Señalización	No cuenta con señaléticas turísticas para una buena orientación del visitante.
Servicios básicos	En la actualidad este recurso cultural no se cuenta con servicios de internet. Pero si posee servicios de luz y agua.
Transporte	No se cuenta con transporte que conlleve al sector.
Estado	En temporada de lluvia este atractivo está apto para ser visitado, debido a que el río está adecuado para el uso de los turistas. En verano el río no es visitado por turistas, debido a que este tiende a estar con un caudal bajo.

Tabla 12

Elaborado por: Katherine Ríos

En base a los resultados obtenidos se realizó un análisis FODA de las fortalezas, oportunidades, debilidades y amenazas que poseen las parroquias Guare e Isla de Bejucal.

PARROQUIA GUARE

<p style="text-align: center;">Factores Externos</p> <p style="text-align: center;">Factores Internos</p>	<p>FORTALEZAS</p> <p>F1: Procesión de la beata Mercedes de Jesús Molina.</p> <p>F2: Ferias gastronómicas.</p> <p>F3: Haciendas agroturísticas.</p> <p>F4: Visitas turísticas.</p>	<p>DEBILIDADES</p> <p>D1: Desconocimiento de los beneficios turísticos.</p> <p>D2: Escasa infraestructura turística.</p> <p>D3: Escasa promoción de los productos turísticos.</p> <p>D4: limitada participación de la población.</p>
<p>OPORTUNIDADES</p> <p>O1: Incrementación de proyectos turísticos.</p> <p>O2: Inversión en proyectos turísticos.</p> <p>O3: Disponibilidad de recursos turísticos.</p> <p>O4: Satisfacción del cliente con sus productos, servicios e infraestructura.</p>	<p>F4-O1: Motivar a la población a realizar proyectos para incrementar visitas turísticas.</p> <p>F1-O4: Potencializar el recurso cultural religioso “Procesión de la beata Mercedes de Jesús Molina” para poder satisfacer a los turistas con los productos y servicios brindado en este gran evento.</p>	<p>D1-O2: Realizar capacitaciones a la población para incrementar la elaboración de proyectos turísticos.</p> <p>D3-O3: Promocionar los productos turísticos que posee la parroquia a todos los visitantes que lleguen a este sector.</p>
<p>AMENAZAS</p> <p>A1: Pérdida de identidad cultural</p> <p>A2: Pérdida de recursos naturales y culturales.</p>	<p>F2-A3: Realizar capacitaciones a toda la población y a los líderes de la parroquia Guare para fomentar la</p>	<p>D4-A3: Con las capacitaciones que se les den a todos los moradores de la parroquia se podrá incluir la participación de la población en los</p>

A3: Escases de capacitaciones.	gastronomía típica del sector.	proyectos turísticos que se desarrollen.
A4: Migración de las futuras generaciones.	F3-A4: Motivar a los jóvenes sobre la importancia que posee el turismo y los beneficios económicos que puede generar esta actividad.	D2-A1: Implementación de infraestructura turista que resalte el valor cultural que tiene la parroquia Guare.

Tabla 13

Elaborado por: Katherine Ríos

PARROQUIA ISLA DE BEJUCAL

<p>Factores Internos</p> <p>Factores Externos</p>	<p>FORTALEZAS</p> <p>F1: Diversidad Cultural.</p> <p>F2: Diversidad de productos para el consumo humano.</p> <p>F3: Ferias gastronómicas.</p> <p>F4: Rodeo montubio.</p>	<p>DEBILIDADES</p> <p>D1: Desconocimiento de los beneficios turísticos.</p> <p>D2: Discrepancia entre las autoridades seccionales.</p> <p>D3: Escasa infraestructura turística.</p> <p>D4: Escasa promoción e inversión turística en la parroquia.</p>
	<p>OPORTUNIDADES</p> <p>O1: Incrementación de nuevos proyectos turísticos.</p> <p>O2: Aliados estratégicos.</p> <p>O3: Adecuación de infraestructura para los atractivos turísticos.</p> <p>O4: Rescatar recursos culturales para fomentar</p>	<p>F2-O1: Aprovechar los productos turísticos que son de gran importancia para los visitantes y así poder fomentar nuevos proyectos turísticos útiles para la parroquia.</p> <p>F4-O3: Utilizar el Rodeo Montubio y adecuar la infraestructura turística de los atractivos que</p>

<p>el desarrollo de la identidad que poseen.</p>	<p>posee la parroquia Isla de Bejucal</p>	<p>D4-O2 Con aliados estratégicos ya seleccionados se podrá promocionar los atractivos turísticos más relevantes que tienen la parroquia y así poder potenciar el turismo local.</p>
<p>AMENAZAS A1: Degradación de los recursos naturales y culturales. A2: Migración de las futuras generaciones. A3: Perdida de identidad cultural A4: Inundaciones.</p>	<p>F4-A1: Aprovechar el Rodeo Montubio en conjunto con los atractivos naturales que posee la Parroquia Isla de Bejucal. F2-A2: Incentivar a los jóvenes al aprovechamiento de los productos de gran importancia que posee la parroquia y así fomentar plazas de trabajos en la localidad.</p>	<p>D1-A2: Desarrollar a menudo capacitaciones para que la población conozca más sobre los beneficios turísticos que posee esta Parroquia. D3-A4: Adecuar una infraestructura turística que permita a los visitantes en épocas de invierno, acudir sin dificultad a los sitios de interés turísticos.</p>

Tabla 14

Elaborado por: Katherine Ríos

CONCLUSIONES

Se analizó la planta hotelera y la infraestructura turística que poseen las parroquias Guare e Isla de Bejucal y a la vez se identificó el estado actual y posibles recomendaciones de mejora de los sitios.

Las parroquias rurales Guare e Isla de Bejucal no cuentan con una planta hotelera que pueda brindar a los visitantes servicios de alojamiento y comodidad. Sin embargo, en algunos recursos y atractivos turísticos se logra encontrar una buena infraestructura turística que permita a los turistas visitar ciertos atractivos durante el día.

Se ha podido constatar que las parroquias carecen de establecimientos de alimentos y bebidas formales e información turística clave. Al momento, existe una oferta de servicios de almuerzos, pero es brindado en las instalaciones de los domicilios de las personas que ofertan el servicio, siendo además la calidad de los mismos poco satisfactorios.

A pesar de no estar desarrolladas turísticamente, Guare e Isla de Bejucal cuentan con recursos que pueden ser valorados en el turismo y hacer en un futuro de estas parroquias las más visitadas de la provincia.

En la Parroquia rural Isla de Bejucal se cuenta con un complejo turístico Rock&Straw, que posee una infraestructura buena (vías de acceso, recreación y alimentación) y a la vez en este complejo llegan personas dentro y fuera de la provincia de Los Ríos, y es de gran importancia turística porque mediante este complejo, el turismo en el Cantón Baba y en sus sectores aledaños pueden ser potencializados día a día.

De igual manera en la Parroquia rural Guare se cuenta con el recinto el Guayabo que es de gran importancia en el desarrollo del turismo, a pesar de que en las vías de acceso de este sector no está en condiciones aptas para los turistas, al momento de llegar a la capilla de la Beata Mercedes de Jesús Molina cuenta con una infraestructura buena para que los turistas puedan a visitar este lugar.

Recomendaciones

A pesar de contar con diferentes atractivos, ambas parroquias necesitan realizar programas que motiven a la recepción de nuevos visitantes a este lugar para que de esta manera los pobladores muestren interés en dedicarse a la actividad turística.

Se debe de aprovechar el tema de la Beata Mercedes de Jesús Molina. Podría generarse un circuito en base a la Beata, que no solo sean caminatas que se realizan cuando son las fechas de la procesión, si no que el tema del Guayabo este potencializado todo el tiempo, para lo cual los turistas acudan a menudo a visitar este lugar.

Que se adecue la infraestructura turística que conducen a todos los atractivos turísticos que poseen las parroquias de Guare e Isla de Bejucal, para que así los visitantes puedan visitar con mayor facilidad estas parroquias.

Todos los habitantes de las parroquias y las personas ligadas al turismo deberían comprometerse a conocer más sobre los beneficios turísticos que poseen y ser capacitados acerca de lo mismo para desarrollar el turismo de mejor manera.

Analizar una propuesta para crear una planta hotelera, para que los turistas puedan conocer, acceder y así aportar al desarrollo turístico de las parroquias rurales Guare e Isla de Bejucal.

Realizar capacitaciones acerca de los beneficios del turismo a todos los habitantes de las parroquias para que tengan un panorama claro de cómo esto ayudará a mejorar su calidad de vida.

BIBLIOGRAFÍA

- Arvizu, M. (11 de abril de 2011). <https://es.slideshare.net>. Obtenido de <https://es.slideshare.net>: <https://es.slideshare.net/anikatkt/infraestructura-turistica1>
- CHUMAN, M. (28 de OCTUBRE de 2011). <http://es.scribd.com>. Obtenido de <http://es.scribd.com>: <http://es.scribd.com/doc/57604500/planta-turistica#scribd>
- FRANCO PIZA, D. B. (2016). <http://dspace.utb.edu.ec>. Obtenido de <http://dspace.utb.edu.ec>: <http://dspace.utb.edu.ec/handle/49000/1884>
- GUAMAN, M. (2016). <http://repositorio.ug.edu.ec>. Obtenido de <http://repositorio.ug.edu.ec>: <http://repositorio.ug.edu.ec/handle/redug/12603>
- Ludeña, A. (19 de Septiembre de 2012). <https://es.slideshare.net>. Obtenido de <https://es.slideshare.net>: <https://es.slideshare.net/videoconferencias/planta-turstica-14345298>
- LUDEÑA, A. (19 de septiembre de 2012). <https://es.slideshare.net>. Obtenido de <https://es.slideshare.net>: <https://es.slideshare.net/videoconferencias/planta-turstica-14345298>
- MINTUR. (16 de JUNIO de 2016). <http://siete.turismo.gob.ec>. Obtenido de <http://siete.turismo.gob.ec>: <http://siete.turismo.gob.ec/reglamento/REGLAMENTO%20DE%20ALOJAMIENTO%20TURISTICO.pdf>
- NAVAS, A. (1 de Junio de 2016). <http://repositorio.uta.edu.ec>. Obtenido de <http://repositorio.uta.edu.ec>: <http://repositorio.uta.edu.ec/handle/123456789/23290>
- OLVERA FRANCO, A. G. (MARZO de 2017). <http://repositorio.ug.edu.ec>. Obtenido de <http://repositorio.ug.edu.ec>: <http://repositorio.ug.edu.ec/handle/redug/15052>
- Poraqui.net. (12 de diciembre de 2013). <https://www.poraqui.net>. Obtenido de <https://www.poraqui.net>: <https://www.poraqui.net/glosario/planta-hotelera>
- SANCHEZ, A. C. (1 de junio de 2016). <http://repositorio.uta.edu.ec>. Obtenido de <http://repositorio.uta.edu.ec>: <http://repositorio.uta.edu.ec/handle/123456789/23290>
- Torres, B. . (NOVIEMBRE de 2016). <http://repositorio.unan.edu.ni>. Obtenido de <http://repositorio.unan.edu.ni>: <http://repositorio.unan.edu.ni/3523/1/61692.pdf>

ANEXOS

PREGUNTAS DE ENTREVISTAS

TEMA: La planta hotelera y la infraestructura turística en las parroquias rurales del cantón Baba.

Carrera: Hotelería y Turismo.

Objetivo: analizar la planta hotelera y la infraestructura turística que poseen las parroquias Guare e Isla de Bejucal.

1. ¿Considera usted que es importante la planta hotelera dentro de las parroquias Guare e Isla de Bejucal?
2. ¿Cuáles es el aporte que brindan como autoridad para desarrollo de una planta hotelera en las Parroquias?
3. ¿Considera usted que la infraestructura turística que poseen algunos atractivos turísticos es la adecuada para los visitantes?
4. ¿Qué se necesita para incentivar a la población a la utilización de una infraestructura turística dentro de las parroquias?
5. ¿Considera usted que es necesario adecuar la infraestructura turística para atraer visitantes a las parroquias Guare e Isla de Bejucal?



Entrevista con el director del Ministerio de Turismo de Babahoyo, Señor Miguel Galarza






Entrevista al presidente del GAD Parroquial Isla de Bejucal, Señor Miguel Ángel Botto



Visita a la casa hacienda Isla de Bejucal.


FICHAS DE LEVANTAMIENTOS DE INFORMACIÓN

 Ficha para el Levantamiento y Jerarquización de Atractivo Turísticos 	
Datos Generales	
Nombre del atractivo	Río Isla de Bejucal
Categoría: Natural Natural	Tipo: Río
Jerarquía: Recurso	Subtipo: Atractivo Turístico
Ubicación del atractivo turístico:	
Provincia: Los Ríos	Cantón: Baba
Parroquia: Isla de Bejucal	
Atractivo Cultural:	Si: No: X
Intangible (M) :	Si: No: X
Origen: Ancestral: Histórico: Contemporáneo: X	
Simbolismo:	Fecha de Celebración:
Periodicidad: Anual: Ocasional: X Otro: Especifique:	
Portadores: Individuos: Colectivos: X Institucional:	
Mantiene Costumbres y Tradiciones:	Si: No: X
Características Específicas Distintivas:	
Existe información al respecto del lugar:	Si: No: X
Nivel de Organización: Bueno: Regular: X Malo:	
Anexo:	



Ficha para el Levantamiento y
Jerarquización de Atractivo Turísticos




Datos Generales		
Nombre del atractivo	La Casa Hacienda Isla de bejucal	
Categoría: Manifestaciones Culturales Infraestructura Cultural	Tipo: Arquitectura	Subtipo:
Jerarquía: Atractivo		
Ubicación del atractivo turístico:		
Provincia: Los Ríos	Cantón: Baba	Parroquia: Isla de Bejucal
Atractivo Cultural:	Si: <input checked="" type="checkbox"/> No: <input type="checkbox"/>	
Intangible (M) :	Si: <input type="checkbox"/> No: <input checked="" type="checkbox"/>	
Origen: Ancestral: <input type="checkbox"/> Histórico: <input type="checkbox"/> Contemporáneo: <input checked="" type="checkbox"/>		
Simbolismo:	Fecha de Celebración:	
Periodicidad: Anual: <input type="checkbox"/> Ocasional: <input checked="" type="checkbox"/> Otro: <input type="checkbox"/> Especifique:		
Portadores: Individuos: <input checked="" type="checkbox"/> Colectivos: <input type="checkbox"/> Institucional: <input type="checkbox"/>		
Mantiene Costumbres y Tradiciones:	Si: <input type="checkbox"/> No: <input checked="" type="checkbox"/>	
Características Específicas Distintivas:		
Existe información al respecto del lugar: Si: <input checked="" type="checkbox"/> No: <input type="checkbox"/> Existe información en el Sistema de Información del Patrimonio Cultural Ecuatoriano (SIPCE)		
Nivel de Organización: Bueno: <input type="checkbox"/> Regular: <input checked="" type="checkbox"/> Malo: <input type="checkbox"/>		
Observación: El lugar se encuentra en estado de deterioración:		
Anexo:		



Ficha para el Levantamiento y
Jerarquización de Atractivo Turísticos



Datos Generales			
Nombre del atractivo	La Estacada		
Categoría: Natural	Tipo: Rio	Subtipo: Atractivo natural	
Jerarquía: Atractivo			
Observación: Utilizado para plantaciones agrícolas.			
Ubicación del atractivo turístico:			
Provincia: Los Ríos	Cantón: Baba	Parroquia:	
Isla de Bejucal			
Atractivo Cultural:	Si:	No: X	
Intangible (M) :	Si:	No: X	
Origen:	Ancestral:	Histórico:	Contemporáneo: X
Simbolismo:	Fecha de Celebración:		
Periodicidad:	Anual:	Ocasional: X	Otro: Especifique:
Portadores:	Individuos: X	Colectivos:	Institucional:
Mantiene Costumbres y Tradiciones:			
Si: No: X			
Características Específicas Distintivas:			
Existe información al respecto del lugar: Si: No: X			
Existe información en el Sistema de Información del Patrimonio Cultural Ecuatoriano (SIPCE)			
Nivel de Organización:	Bueno:	Regular: X	Malo:
Anexo:			
			



Ficha para el Levantamiento y
Jerarquización de Atractivo Turísticos



Datos Generales

Nombre del atractivo Procesión de la Beata “Mercedes de Jesús Molina”

Categoría: Manifestaciones Culturales **Tipo:** Acervo Cultural y Popular **Subtipo:** Fiestas Religiosas, Tradiciones y Creencias Populares.

Jerarquía: Recurso

Observación: Es realizada el 12 de julio.

Ubicación del atractivo turístico:

Provincia: Los Ríos **Cantón:** Baba **Parroquia:** Guare

Atractivo Cultural: Si: X No:

Intangible (M) : Si: No: X

Origen: Ancestral: Histórico: Contemporáneo: X

Simbolismo: **Fecha de Celebración:**

Periodicidad: Anual: Ocasional: X Otro: Especifique:

Portadores: Individuos: Colectivos: X Institucional:

Mantiene Costumbres y Tradiciones: Si: X No:

Características Específicas Distintivas:

Existe información al respecto del lugar: Si: No:
X

Nivel de Organización: Bueno: X Regular: Malo:

Anexo:

