UNIVERSIDAD TÉCNICA DE BABAHOYO

FACULTAD DE CIENCIAS JURÍDICAS, SOCIALES Y DE LA EDUCACIÓN

ESCUELA DE CIENCIAS SOCIALES PERIODISMO INFORMACIÓN Y DERECHO

CARRERA HOTELERÍA Y TURISMO

INFORME FINAL DEL PROYECTO DE INVESTIGACIÓN PREVIO A LA OBTENCIÓN DEL TÍTULO DE: LICENCIADA EN CIENCIAS DE LA EDUCACIÓN MENCIÓN: HOTELERÍA Y TURISMO.

TEMA:

"RECURSO NATURAL Y LOS EMPRENDIMIENTOS TURÍSTICOS EN EL BALNEARIO DE AGUA DULCE LA REVEZA DEL CANTÓN PALENQUE DE LA PROVINCIA DE LOS RÍOS."

AUTOR:

LOZADA SOTOMAYOR MARÍA BELÉN

TUTOR:

DR. C. RIVERA GARCÍA CHRISTIAN GEOVANNY, PhD.

BABAHOYO - ECUADOR

2019

DEDICATORIA

Dedico este trabajo investigativo a Dios por darme la oportunidad de demostrarme a mí misma mis capacidades, el límite de mis objetivos por darme la fortaleza y tenacidad la perseverancia de no dejarme caer.

A mi hija como resultado de promesa personal que hice, muestra de que su inocencia ha sido mi empuje para culminarlo.

A mi Madre y mi Tía las dos mujeres que todo el transcurso de la carrera fueron mi principal ayuda este resultado es la recompensa a su apoyo.

María Belén Lozada Sotomayor

AGRADECIMIENTO

Agradezco a Dios por permitirme tener un respaldo en mis manos por ser mi guía en este camino por darme fortaleza, alegrías y aprendizaje.

Agradezco a Lcda. Olga Sotomayor Veas, Lcda. Ernestina Sotomayor Veas y al docente tutor, DR. C. Christian Geovanny Rivera García, PhD. y a cada uno de los miembros de mi familia que confiaron en mí y brindaron su apoyo incondicional Fernanda, Jennifer, Nathalie y todo el Staff de la Guayaca.

Agradecimiento especial a mi hija por ser ella la "Sorpresa que me alegre la vida" , Luis por ser la persona quien me dio las palabras de apoyo en el momento que más necesitaba por saber escuchar y estar presente ahora en mi vida.

Gracias.

María Belén Lozada Sotomayor

UNIVERSIDAD TÉCNICA DE BABAHOYO

FACULTAD DE CIENCIAS JURÍDICAS, SOCIALES Y DE LA EDUCACIÓN
HOTELERÌA Y TURISMO
MODALIDAD PRESENCIAL

AUTORIZACIÓN DE LA AUTORÍA INTELECTUAL

Yo, **LOZADA SOTOMAYOR MARÌA BELÈN,** portadora de la cédula de ciudadanía **1205500331**, en calidad de autor (a) del Informe Final del Proyecto de Investigación, previo a la Obtención del Título de Licenciada en Ciencias de la Educación Mención **HOTELERÌA Y TURISMO,** declaro que soy autor (a) del presente trabajo de investigación, el mismo que es original, auténtico y personal, con el tema:

RECURSO NATURAL Y LOS EMPRENDIMIENTOS TURÌSTICOS EN EL BALNEARIO DE AGUA DULCE LA REVEZA DEL CANTÒN PALENQUE DE LA PROVINCIA DE LOS RÌOS

Por la presente autorizo a la Universidad Técnica de Babahoyo, hacer uso de todos los contenidos que me pertenecen.

LOZADA SOTOMAYOR MARÌA BELÈN

CI. 1205500331

UNIVERSIDAD TÉCNICA DE BABAHOYO

FACULTAD DE CIENCIAS JURÍDICAS, SOCIALES Y DE LA EDUCACIÓN
HOTELERÌA Y TURISMO
MODALIDAD PRESENCIAL

CERTIFICADO DE APROBACIÓN DEL TUTOR DEL INFORME FINAL DEL PROYECTO DE INVESTIGACIÓN PREVIA A LA SUSTENCIÓN.

Babahoyo, 22, 04, 2019

En mi calidad de Tutor del Informe Final del Proyecto de Investigación, designado por el Consejo Directivo con oficio **001**, con **8 DE JUNIO 2018**, mediante resolución **CD-FAC.C.J.S.E-SO-OO6-RES-001-2018,** certifico que el Sr. (a) (ta) **LOZADA SOTOMAYOR MARÌA BELÈN,** ha desarrollado el Informe Final del Proyecto titulado:

RECURSO NATURAL Y LOS EMPRENDIMIENTOS TURÌSTICOS EN EL BALNEARIO DE AGUA DULCE LA REVEZA DEL CANTÒN PALENQUE DE LA PROVINCIA DE LOS RÌOS.

Aplicando las disposiciones institucionales, metodológicas y técnicas, que regulan esta actividad académica, por lo que autorizo al egresado, reproduzca el documento definitivo del Informe Final del Proyecto de Investigación y lo entregue a la coordinación de la carrera de la Facultad de Ciencias Jurídicas, Sociales y de la Educación y se proceda a conformar el Tribunal de sustentación designado para la defensa del mismo.

RIVERA GARCÌA CHRISTIAN
DOCENTE DE LA FCJSE.

UNIVERSIDAD TÉCNICA DE BABAHOYO
FACULTAD DE CIENCIAS JURÍDICAS, SOCIALES Y DE LA EDUCACIÓN
ESCUELA DE CIENCIAS SOCIALES PERIODISMO INFORMACIÓN Y DERECHO
CARRERA HOTELERÍA Y TURISMO

RESUMEN

El presente trabajo investigativo está dirigido para analizar la factibilidad de los emprendimientos turísticos en el recurso natural, balneario de agua dulce La Reveza del Cantón Palenque de la Provincia de Los Ríos, para conseguir en primer instancia se analizó la problemática en base a la matriz de problematización y se priorizo el problema en el árbol donde se conoció los factores que incidían como factor negativo para que el recurso se desarrolle turísticamente. Se usó en consideración la elaboración de cuestionarios para aplicar a la población que se desarrolla en el entorno del recurso natural y las autoridades del Cantón Palenque, en base a los datos obtenidos se obtuvieron las principales actividades de deportes de aventura y así aportar al desarrollo económico de la localidad, proporcionando ideas innovadoras de emprendimientos turísticos donde la población sea los principales beneficiarios y encargados del manejo racional del recurso y de las actividades de los deportes de aventura.

PALABRAS CLAVES: **Factibilidad, Emprendimiento, Factor Negativo, Deporte**

UNIVERSIDAD TÉCNICA DE BABAHOYO
FACULTAD DE CIENCIAS JURÍDICAS, SOCIALES Y DE LA EDUCACIÓN
ESCUELA DE CIENCIAS SOCIALES PERIODISMO INFORMACIÓN Y DERECHO
CARRERA HOTELERÍA Y TURISMO

SUMMARY

The present investigative work is directed to analyze the feasibility of tourism ventures in the natural resource, La Reveza del Palenque freshwater spa of the Province of Los Ríos, in order to obtain, in the first instance, the problem based on the matrix of problematization and the problem was prioritized in the tree where the factors that affected as a negative factor for the resource to be developed touristic were known. The elaboration of questionnaires to apply to the population that develops in the environment of the natural resource and the authorities of the Palenque Canton was used in consideration, based on the obtained data the main activities of adventure sports were obtained and thus contribute to the economic development of the locality, providing innovative ideas of tourism ventures where the population is the main beneficiaries and responsible for the rational management of the resource and the activities of adventure sports.

KEY WORDS: Feasibility, Entrepreneurship, Negative Factor, Sport

UNIVERSIDAD TÉCNICA DE BABAHOYO

FACULTAD DE CIENCIAS JURÍDICAS, SOCIALES Y DE LA EDUCACIÓN HOTELERÌA Y TURISMO

MODALIDAD PRESENCIAL

RESULTADO DEL INFORME FINAL DEL PROYECTO DE INVESTIGACIÓN

EL TRIBUNAL EXAMINADOR DEL PRESENTE INFORME FINAL DE INVESTIGACIÓN, TITULADO: **RECURSO NATURAL Y LOS EMPRENDIMIENTOS TURÌSTICOS EN EL BALNEARIO DE AGUA DULCE LA REVEZA DEL CANTÒN PALENQUE DE LA PROVINCIA DE LOS RÌOS.**

PRESENTADO POR EL SEÑOR (ITA): LOZADA SOTOMAYOR MARÌA BELÈN

OTORGA LA CALIFICACIÓN DE:

9.32 (nueve punto treinta y dos)

EQUIVALENTE A:

_____

TRIBUNAL:

CASTILLO ZUÑIGA VICTOR JAVIER **DELEGADO DEL DECANO**	**CIFUENTES RODRÌGUEZ ÀNDRES** **DELEGADO DEL COORDINADOR DE CARRERA**
ROMERO JACOME VICTOR ABEL **DELEGADO DEL CIDE**	**ISELA DERRUZ MOSQUERA** **SECRETARIA DE LA FAC.CC.JJ.JJ.SS.EE**

UNIVERSIDAD TÉCNICA DE BABAHOYO

FACULTAD DE CIENCIAS JURÍDICAS, SOCIALES Y DE LA EDUCACIÓN
HOTELERÍA Y TURISMO
PRESENCIAL

INFORME FINAL DEL SISTEMA DE URKUND

En mi calidad de Tutor del Informe Final del Proyecto de Investigación de la Sr. (a)(ta) **LOZADA SOTOMAYOR MARÍA BELÉN** , cuyo tema es: **RECURSO NATURAL Y LOS EMPRENDIMIENTOS TURÍSTICOS EN EL BALNEARIO DE AGUA DULCE LA REVEZA DEL CANTÓN PALENQUE DE LA PROVINCIA DE LOS RÍOS** , certifico que este trabajo investigativo fue analizado por el Sistema Antiplagio Urkund, obteniendo como porcentaje de similitud de **[8%]**, resultados que evidenciaron las fuentes principales y secundarias que se deben considerar para ser citadas y referenciadas de acuerdo a las normas de redacción adoptadas por la institución.

Considerando que, en el Informe Final el porcentaje máximo permitido es el 10% de similitud, queda aprobado para su publicación.

URKUND

Documento	informe final Belén Lozada.doc (D50792350)
Presentado	2019-04-17 14:38 (-05:00)
Presentado por	Cristhian Rivera García (crivera@utb.edu.ec)
Recibido	crivera.utb@analysis.urkund.com
Mensaje	urkund Mostrar el mensaje completo
	8% de estas 30 páginas, se componen de texto presente en 7 fuentes.

Por lo que se adjunta una captura de pantalla donde se muestra el resultado del porcentaje indicado.

CHRISTIAN RIVERA GARCIA
DOCENTE DE LA FCJSE

ÍNDICE GENERAL

DEDICATORIA 2
AGRADECIMIENTO 3
RESUMEN 6
INTRODUCCIÓN. 15
CAPITULO 1.- DEL PROBLEMA. 1
1.1. IDEA O TEMA DE INVESTIGACIÓN. 1
1.2. MARCO CONTEXTUAL. 1
1.2.1. CONTEXTO INTERNACIONAL. 1
1.2.2. CONTEXTO NACIONAL. 3
1.2.3. CONTEXTO LOCAL. 5
1.2.4. CONTEXTO INSTITUCIONAL. 7
1.3. SITUACIÓN PROBLEMÁTICA. 7
1.4. PLANTEAMIENTO DEL PROBLEMA 9
1.4.1. Problema general. 9
1.4.2. Subproblemas o derivados. 9
1.5. DELIMITACIÓN DE LA INVESTIGACIÓN 10
1.6. JUSTIFICACIÓN 12
1.7. OBJETIVO DE INVESTIGACIÓN. 13
1.7.1. Objetivo General. 13
1.7.2. Objetivos Específicos. 13
CAPÍTULO II MARCO TEÓRICO O REFERENCIAL. 14
2.1. Marco Teórico. 14
2.1.1. Marco Conceptual. 14
2.1.2. MARCO REFERENCIAL SOBRE LA PROBLEMÁTICA DE INVESTIGACIÓN... 22
2.1.3. POSTURA TEÓRICA. 27
2.2. HIPÓTESIS 49
2.2.1. Hipótesis General. 49
2.2.2. Subhipótesis o Derivadas. 49
2.2.3. VARIABLES. 50
CAPITULO III.- RESULTADOS DE LA INVESTIGACIÓN. 50

3.1. Resultados obtenidos de la investigación. 50
3.1.1. Pruebas estadísticas aplicadas. 50
3.1.2. Análisis e interpretación de datos. 51
3.2. CONCLUSIONES ESPECÍFICAS Y GENERALES. 56
3.2.1. Especificas 56
3.2.2. General 56
3.3. RECOMENDACIONES ESPECÍFICAS Y GENERALES. 57
3.3.1. Especificas 57
3.3.2. General 57
CAPITULO IV.- PROPUESTA TEORICA DE APLICACIÓN. 58
4.1. PROPUESTA DE APLICACIÓN DE RESULTADOS 58
4.1.1. Alternativa Obtenida 58
4.1.2. Alcance de la Alternativa. 58
4.1.3 Aspectos básicos de la alternativa 58
4.2. Objetivos. 60
4.2.1. General 60
4.2.2. Específicos. 61
4.3. Estructura General de la Propuesta. 61
4.3.1. Título. 62
4.3.2. Componentes. 62
4.4. RESULTADOS ESPERADOS DE LA ALTERNATIVA. 76
Bibliografía. 78
Anexos 83

Índice de tablas

Tabla 1 Postura teórica. 27
Tabla 2 Estado natural. 51
Tabla 3 Deporte de aventura 52
Tabla 4 Potencial destino turístico. 53
Tabla 5 Ideas innovadoras de emprendimientos turístico. 54
Tabla 6 Matriz de proyectos. 63
Tabla 7 Deporte de aventura- Canoping 64
Tabla 8 Deporte de aventura –Banana flotante. 66
Tabla 9 Deporte de aventura – Esquí acuático 67
Tabla 10 Deporte de aventura – Kayak de rio 69

Índice de gráficos

Gráfico 1 Estado natural. 51
Gráfico 2 Deporte de aventura 52
Gráfico 3 Potencial destino turístico 53
Gráfico 4 Ideas innovadoras de emprendimientos turísticos. 54
Grafico 5 Estructura general de la propuesta. 61

Índice de figuras

Figura 1 Categoría de análisis. 26
Figura 2 Concurrencia de turistas los fines de semana. 84
Figura 3 Encuesta realizada a la Población del Cantón Palenque 84
Figura 4: Encuesta realizada a jóvenes en educación superior. 85
Figura 5: encuesta realizada a jóvenes en educación superior 85

INTRODUCCIÓN.

La actividad turística tiene sus antecedentes desde los primeros viajes a realizarse por estudios o simple ocio a la hora de cambiar de visión fuera de su entorno cotidiano es por ello que el turismo dentro de la actividad económica del país tiene peso significativo favorable desde los declarados como recursos naturales protegidos hacia la potencialidad de los ahora investigados.

Por lo tanto el presente trabajo investigativo se basara en evaluar el uso del recurso natural para medir proyección de los emprendimientos turísticos en el balneario de agua dulce La reveza fortaleciendo el desarrollo de actividades turísticas en colaboración con la comunidad y el profesional del turismo tomando como sustento el apoyo de las autoridades seccionales del Cantón Palenque de La Provincia de Los Ríos.

El entorno de los emprendimientos turísticos radica en canalizar las ideas básicas de la comunidad, analizar su posible desarrollo midiendo su factibilidad, mantener informada la población sobre los puntos negativos y positivos, agrupar a los involucrados es decir población, profesional de turismo, y autoridades seccionales en una sola comunidad e impulsar la creación de nuevas fuentes de ingresos el desarrollo de actividades turísticas y así medir el beneficio cultural y social para el entorno del Cantón mejorando siempre la atención que se le brinde al turista o potencial.

CAPITULO 1.- DEL PROBLEMA.

1.1. IDEA O TEMA DE INVESTIGACIÓN.

Recurso natural y los emprendimientos turístico en el balneario de agua dulce la Reveza del Cantón Palenque de la Provincia de Los Ríos.

1.2. MARCO CONTEXTUAL.

1.2.1. CONTEXTO INTERNACIONAL.

El recurso natural dentro de América del Sur en Argentina – Mendoza, Carretero, E. M. considera al recurso natural no solo como la existencia natural de ellos sino también aquellas funciones cumplidas por la naturaleza que permiten satisfacer necesidades humanas, por ejemplo la purificación del aire por los bosques y selvas, regulación de escurrimientos superficiales por la vegetación natural entre ellos. Morello considera como recurso natural a aquellos recursos que el hombre va encontrando en el medio físico y biológico natural, o modificado en función del avance de sus conocimientos científicos-tecnológicos, y que permiten satisfacer necesidades humanas. Es decir que el concepto de recurso natural es de carácter social antes que natural. El hecho de satisfacer necesidades humanas, actuales y futuras, relaciona la generación de recursos al avance del conocimiento científico y tecnológico, por lo que también es un concepto dinámico.

En América del Norte tomando como referencia Washington D.C se maneja la postura de los ecosistemas de agua dulce, además de servir de hábitat fundamentales para una amplia

variedad de especies, proporcionan diversos beneficios a la sociedad. Las marismas, los lagos y los ríos son ecosistemas relacionados entre sí que abastecen de agua a la región, previenen y regulan las inundaciones, previene la intrusión de agua salada, reducen los efectos de la erosión al mantener sedimentos, retiene sustancias nutritivas y eliminan sustancias toxicas estabilizan el microclima, sirven de sumidero de carbono para el mundo sirven de medio de transporte y constituyen excelentes lugares turísticos.

Los ecosistemas de agua dulce son extremadamente productivos y gran parte de lo que producen puede ser utilizado por el hombre. Los recursos forestales, los recursos naturales y silvestres, la pesca, los recursos de forraje, los recursos agrícolas y los recursos energéticos no son más que unas pocas de las categorías de los productos derivados de los ecosistemas de agua dulce. Bucher, E., Castro, G., & Floris, V. (1997).

Según Cabeza-Pullés, D., & Fernández-Pérez, V. (2016) los emprendedores turísticos se definen como los propietarios de negocios de turismo que buscan activamente un estilo de vida diferente. Es posible que hayan migrado hacia el destino específicamente para este propósito, o pueden ya vivir allí. Se ha argumentado que los empresarios turísticos se centran a menudo en el logro de los objetivos de estilo de vida y el medio ambiente local en lugar de maximizar las ganancias (Nilsson, Petersen y Wanhill, Morrison, Carlsen y Weber. A pesar de esto, las empresas turísticas familiares pueden ser muy exitosas Morrison, en la actualidad e impactar positivamente sobre la zona donde se encuentran ubicadas Benur y Bramwell . Silveira-Pérez.

El emprendimiento es aquel que abarca las actividades y procesos llevados a cabo para descubrir, definir y explotar oportunidades con el fin de aumentar la riqueza social creando nuevas empresas o dirigiendo las organizaciones existentes de una manera innovadora (Zahra 2009). Así pues, lo identificativo en este tipo de emprendimiento es el propósito de crear valor social por encima de la creación de riqueza personal a través de innovaciones sociales más que económicas, con el fin de solucionar problemas sociales en lugar de satisfacer

necesidades individuales. Se diferencia, por tanto, del emprendimiento pro-sostenible en el hecho de que aquel no incluye entre sus objetivos el mantenimiento de la naturaleza y las fuentes de apoyo de la vida y de la comunidad (Shepherd&Patzelt, 2010). Gessa, A., & Toledano, N. (2011).

El desarrollo del turismo en Brasil según Cavalcanti, Araújo & Vieira Filho (2003) se beneficia por los atractivos naturales y las constantes inversiones, tanto de origen estatal como de la iniciativa privada, lo que incrementa el potencial turístico brasileño. Sin embargo, este segmento económico es afectado por algunos factores internos como la pobreza, la violencia y la infraestructura precaria en algunos aspectos (saneamiento). Las inversiones en este sector se fortalecerán principalmente a partir de la década de 1980, cuando el turismo pasó a ser visto como un mecanismo económico estratégico para compensar la pérdida de puestos de trabajo en el campo y en el sector industrial (Silva, 2008).

1.2.2. CONTEXTO NACIONAL.

En base a la postura que maneja en la Provincia de Manabí en trabajos investigativos, considera recursos naturales a aquellos bienes materiales y servicios que proporciona la naturaleza sin alteración por parte del ser humano; y que son valiosos para las sociedades humanas por contribuir a su bienestar y desarrollo de manera directa (materias primas, minerales, alimentos) o indirecta (servicios ecológicos) (Obando, 2010).

Al hablar del patrimonio natural de una región o país, se hace referencia a su riqueza en flora, fauna, suelos, minerales y paisajes. Es decir a los diferentes elementos generados por la naturaleza sin intervención del hombre. En un sentido más amplio se considera como recurso natural no sólo la existencia material de ellos sino también aquellas funciones cumplidas por la naturaleza que permiten satisfacer necesidades humanas. Un aspecto importante en el manejo de los recursos naturales es conocer la velocidad de renovación de

cada recurso, a fin de extraer de él la renta anual sin llegar a afectar la existencia misma del recurso (Martínez, 1992).

Los recursos naturales son el conjunto de bienes materiales y servicios que proporciona la naturaleza y que son valiosos para el desarrollo de las sociedades. Proveen la materia prima, minerales y alimentos que son utilizados por el ser humano, así como los servicios ecológicos que son la base de la vida. Los recursos naturales pueden ser renovables (plantas, animales, agua, suelo), no renovables (minerales, metales, petróleo, gas natural), e inagotables en el tiempo ecológico (energía de las olas del mar, viento, luz solar). www.usfq.edu.ec

.

La palabra emprendimiento viene del francés entrepreneur que significa pionero; se refiere a la capacidad de una persona de realizar un esfuerzo adicional para alcanzar una meta. También es utilizada para la persona que inicia una nueva empresa o proyecto. Este término se atribuyó a aquellas personas que fueron innovadoras o agregaban valor a un producto ya existente. Por lo tanto, la acepción que se tomó es la que se refiere a la aptitud y actitud de la persona que le permite empren- der nuevos retos, nuevos proyectos, que va más allá, que le permite dar un paso más. Una persona emprendedora es capaz de aprovechar las situaciones de insatisfacción, los momentos de rutina, de poco crecimiento personal y laboral para desencadenar situaciones de satisfacciones, nuevos logros "Jaramillo, L. (Diciembre 2018).Emprendimiento: concepto básico de competencias. *Lumen edición # 7* recuperado dehttps://guayacan.uninorte.edu.co.

El emprendimiento es una capacidad de los seres humanos para salir delante de manera novedosa y con ideas renovadas. Ser emprendedor requiere de habilidades no solo a nivel individual, sino también colectivo. Una de las razones por las cuales este término se ha convertido en importante durante la última década es el resurgimiento de la manera como se

han manejado las situaciones económicas y cómo éstas han sido superadas con nuevas ideas. Jaramillo, L. (2008).

1.2.3 CONTEXTO LOCAL.

La coordinación zonal 5, está integrada por las Provincias: Guayas (excepto Guayaquil, Duran, Samborondon), Los Ríos, Santa Elena, Bolívar, incluye 48 cantones y 72 parroquias de la cual 52% pertenece a la zona urbana y 48% zona rural (INEC, 2010).

Salitre es uno de los cantones perteneciente a la Provincia del Guayas conformado por 4 parroquias y aproximadamente 150 recintos. Salitre es conocido como la capital montubia del Ecuador dicho reconocimiento se debe especialmente a los rodeos que se realizan en este cantón cada 12 de octubre, además porque la mayoría de sus habitantes aún conservan las tradiciones montubias que los caracterizan. Echeverría Villamar, E. J. Salitre cuenta con un importante antecedente de desarrollo turístico en las riberas del Rio del mismo nombre donde se realizan actividades tales como: pesca deportiva y realizar paseos en canoa, el aporte de esta actividad turística al presente trabajo investigativo resalta en la integración de la comunidad para ejercer actividades de interés turístico marcado un plus en los emprendimientos turísticos y manteniendo la sustentabilidad del recurso natural cuidando su entorno ecológico manteniendo la fauna y flora endémica de la localidad. Echeverría Villamar.

Dentro del contexto local del trabajo investigativo se hace una relación entre el Cantón Vinces y Cantón Palenque ubicados en la Provincia de Los Ríos donde estos reflejan similitudes hidrográficas teniendo en consideración sus limitaciones territoriales cada uno de estos Cantones cuenta con recurso natural hídrico, punto de relevancia donde se enmarca la semejanzas para ser considerados como potencial turístico por sus recursos naturales existentes.

El Cantón Vinces cuenta con una extensión de 709,6 km2 y su población es de 61,409 habitantes. Sus límites son: al norte, Palenque; al noreste, Mocache; al sur, Baba; al oeste, Ventanas y Puebloviejo, y al oeste la provincia de Guayas. Este cantón cuenta con una parroquia rural y diecisiete recintos.

Según datos obtenidos de Beatriz Robles González 2017 (Evaluación de los recursos turísticos del Cantón Vinces Provincia de Los Ríos, para el diseño de un circuito turístico). San Lorenzo de Vinces se encuentra al suroeste de la Provincia de Los Ríos, a 35 Km de Babahoyo y a 100 Km de Guayaquil. El territorio al igual que en toda la provincia es plano sin mayores accidentes geográficos. El río al cual debe su nombre nace en las estribaciones de la Cordillera de Los Andes y es llamado Quevedo al pasar por este cantón y Vinces al pasar por dicha población. Este río desemboca en el Babahoyo que junto con el Daule originan el río Guayas (Alvarado, Murillo, Castro 2002 – Propuesta para el Desarrollo Turístico del Cantón Vinces).

Desde 1652 la historia del viejo poblado de San Lorenzo, tuvo origen literario con la llegada de su primer Teniente de Corregidor Don Andrés de Veinza, personaje que por un error idiomático; desde su llegada a Guayaquil 1645, su apellido fue llamado Vinces por Veinza (Yela Villamar, 2017).

El mismo autor continúa señalando, que el capitán Don Andrés de Veinza, representante del Reino de España, era un rico propietario extenso de un extenso territorio en el corazón de la gran provincia de Guayaquil, hoy llamada provincia de los Ríos. Para esta fecha según viejas crónicas y actas del cabildo de Guayaquil existían los poblados de San Lorenzo, Palenque y Baba, comarcas o caseríos fundados por ejércitos españoles a mediados del siglo XVI cuando los conquistadores encontraron el cacao nacional en estado silvestre.

El 29 de junio de 1754, Don Manuel de Veinza firma el acta de fundación de la ciudad en la casa hacienda San Javier, la ciudadanía pide que incluya el apellido Veinza y desde esta fecha la ciudad es llamada San Lorenzo de Vinces. Desde San Lorenzo de Vinces nace la singular historia del cacao ecuatoriano, irrepetible a nivel nacional e internacional. Fruto que se dio origen hace más de 5000 años, gracias a la calidad de sus tierras y diversos factores agro-climáticos (Yela Villamar, 2017).

1.2.3. CONTEXTO INSTITUCIONAL.

En la Universidad Técnica de Babahoyo se está actualizando la base de datos donde se registren los trabajos investigativos por los estudiantes en procesos de titulación que estaban en defensa de ser expuestos por los jurados para su aprobación previa a la obtención de la licenciatura de Hotelería y Turismo.

1.3. SITUACIÓN PROBLEMÁTICA.

El Cantón Palenque de la Provincia de Los Ríos cuenta con 566.1 km2 de extensión, ubicado al Noroeste del territorio provincial. Tiene aproximadamente una población de 6.348 habitantes. Palenque es un Cantón de actividad netamente agrícola ganadera.

Palenque es población muy antigua que ya era asentamiento indígena cuando los españoles iniciaron la conquista, razón por la cual el padre Juan de Velasco la consigna en su mapa del Reino de Quito.

Al efectuarse la primera División Política Colonial, por Real Cédula firmada por Felipe II en Guadalajara el 29 de agosto de 1563, el Corregimiento de Guayaquil contemplaba ya a la Tenencia de Baba y a Palenque como Anexo.

Su cabecera es la población de su mismo nombre, situada al oeste de la provincia, y se extiende en una rica zona de importante producción agrícola y ganadera. Sus pobladores son gente muy amable y trabajadora, dedicada en su mayoría a las labores agrícolas y a la ganadería, aunque últimamente han desarrollado también una intensa actividad comercial.

En los primeros años de la Revolución Liberal, en sus alrededores se libraron bravos combates como el de Piscano, en el que los revolucionarios fueron derrotados; y en su plaza principal fue fusilado uno de sus más ilustres hijos, Nicolás Infante, en la tarde del 1 de enero de 1885.

Este Cantón posee recursos de interés turístico el cual se destaca el balneario de agua dulce La Reveza que dentro de las gobernanzas municipales no cuenta con el apoyo idóneo para su desarrollo en el sector turístico.

Por tal motivo se destaca el interés para el uso del recurso natural y los emprendimientos turísticos en el balneario de agua dulce La Reveza del Cantón Palenque de la Provincia de Los Ríos, se evidencia en primer punto el limitado presupuesto para la implementación de actividades turísticas dentro del recurso en mención siguiendo con la escasa proyección para el desarrollo de emprendimientos turísticos.

La población que se desarrolla dentro del entorno del recurso turístico tiene una idea básica de lo que significa el adecuado uso del recurso natural para su beneficio personal y cantonal, sin embargo no tiene la suficiente instrucción para emprender en el sector turístico y mejorar la calidad en el servicio a la hora de recibir al turista o potencial.

1.4. PLANTEAMIENTO DEL PROBLEMA

1.4.1. Problema general.

¿Cómo influye el uso del recurso natural en los emprendimientos turísticos del balneario de Agua Dulce la Reveza del Cantón Palenque de la Provincia de Los Ríos?

1.4.2. Subproblemas o derivados.

- ¿Cómo afecta el desinterés para el desarrollo de emprendimientos turísticos en el balneario de agua dulce La Reveza?

- ¿Cómo influye el limitado presupuesto para la implementación de actividades turísticas en el balneario de Agua Dulce la Reveza del Cantón Palenque de la Provincia de Los Ríos?

- ¿Cómo radica la limitada proyección para el desarrollo de emprendimientos turísticos en el balneario de agua dulce La Reveza del Cantón Palenque de la Provincia de Los Ríos?

1.5. DELIMITACIÓN DE LA INVESTIGACIÓN

Delimitación espacial.

La investigación será realizada en el recurso turístico natural balneario de agua dulce La Reveza localizado en el Cantón Palenque en la Provincia de Los Ríos.

Delimitación temporal.

El presente estudio se realizará en el periodo de Enero – Mayo del 2019 en la cual dentro de ese lapso se pretende plantear el uso del recurso natural y los emprendimientos turístico en el balneario de agua dulce La Reveza del Cantón Palenque de La Provincia de Los Ríos.

Delimitación demográfica.

Las entidades que participan en la ejecución del presente trabajo investigativo serán, El Gobierno Autónomo Descentralizado del Cantón Palenque, Ministerio de Turismo (Zonal 5), Universidad Técnica de Babahoyo- Carrera de Hotelería y Turismo, Profesional del Turismo.

Delimitación legal.

En base a la Ley de Turismo, Capitulo 1, Generalidades art3.- son principios de la actividad turística, los siguientes:
d) La conservación permanente de los recursos naturales y culturales del país.
Art4.- La política estatal con relación al sector turismo, debe cumplir los siguientes objetivos:
b) Garantizar el uso racional de los recursos naturales, históricos, culturales y arqueológicos de la Nación.
Ley de gestión ambiental, codificación.
Titulo 1: Ámbito y principios de la gestión ambiental.

ART 6.- El aprovechamiento racional de los recursos naturales no renovables en función de los intereses nacionales dentro del patrimonio de aéreas naturales protegidas del estado y en ecosistemas frágiles, tendrán .lugar por excepción previo un estudio de factibilidad económico y de evaluación de impactos ambientales.

DISPOSICIÒN FINAL - (CONTINUACIÒN)

Recursos naturales.- son elementos de la naturaleza susceptibles de ser utilizados por el hombre para la satisfacción de sus necesidades o intereses económicos, sociales y espirituales. Los recursos renovables se pueden renovar a nivel constante. Los recursos no renovables son aquellos que forzosamente perecen de su uso.

En base a las normativas establecidas para la protección y de los recursos naturales en la Ley de Turismo y la Ley de Gestión Ambiental se refleja la importancia que tiene estos recursos que según su importancia ambiental se vuelven recursos protegidos por su condición de contener flora y fauna evidenciando los ecosistemas aledaños del recurso en mención.

1.6. JUSTIFICACIÓN

El trabajo investigativo a desarrollarse se manifiesta el desinterés por fomentar el desarrollo de emprendimientos por parte de la población esto radica en el desinterés de las autoridades seccionales por ser el ente principal para el desarrollo de actividades de emprendimiento , que contenga el factor atrayente para el turista o potencial turista, así como también el limitado presupuesto para innovar en las actividades turísticas dentro del recurso en mención que contenga el plus positivo para que sea un ayudante en el desarrollo turístico , por tal motivo en base a la situación problemática se pretender plantear el uso racional del recurso natural y la proyección a los emprendimientos turísticos en el balneario de agua dulce La Reveza del Cantón Palenque de La Provincia de Los Ríos.

Este balneario tiene limitado presupuesto para la implementación de actividades turísticas también se recalca como uno de los factores que no contribuyen al desarrollo turístico del recurso natural esto se debe al desinterés de las autoridades gubernamentales en curso que no contribuyen a que población sea generadora de su propia sociedad de emprendedores para poder brindar una excelente calidad de servicios al turista y contribuir a la economía local.

Se pretende con el presente trabajo investigativo analizar el uso del recurso natural para la proyección de emprendimientos turísticos para beneficio de la población para ello se manifiesta realizar estudios de factibilidad para la realización de actividades turísticas en el balneario seguido de un asesoramiento a las autoridades seccionales encargadas poner en manifestó según las normativas en mención para el beneficio del turismo para la comunidad, la economía interna y el gobierno local, por ultimo diseñar las estrategias favorables donde se contemple el punto positivo para el desarrollo de emprendimientos turísticos en el balneario de agua dulce La Reveza del Cantón Palenque de la Provincia de Los Ríos.

Por tal minimizando los puntos negativos de la problemática en mención se pretende aprovechar el recurso natural cuidando su entorno de flora y fauna donde los principales beneficiarios son la comunidad que se desarrolla en el entorno de este recurso turístico donde ellos procurar mantener el realce natural, enriquecerse con ideas innovadoras de emprendimientos turísticos cumpliendo las normativas estatales, teniendo una colaboración contante entre las autoridades seccionales y la comunidad procurando en todo momento que el balneario de agua dulce La Reveza sea uno de los puntos turísticos de mayor realce dentro del Cantón

El impacto que tendrá este trabajo investigativo será de carácter positivo ya que se pretende desarrollar emprendimientos turísticos para que este sea punto importante en el desarrollo local como generador de un potencial atractivo turístico y atrayente de nuevos turistas nacionales e internacionales dentro del Cantón Palenque de la Provincia de Los Ríos.

1.7. OBJETIVO DE INVESTIGACIÓN.

1.7.1. Objetivo General.

Evaluar el uso del recurso natural para la proyección de los emprendimientos turísticos en el balneario de agua dulce La Reveza del Cantón Palenque de la Provincia de Los Ríos.

1.7.2. Objetivos Específicos.

- Proponer estudios de pre-factibilidad para el desarrollo de actividades turísticas en el balneario de agua dulce La Reveza del Cantón Palenque de La Provincia de Los Ríos.

- Asesorar a las autoridades seccionales para la motivación al uso racional del recurso natural La Reveza del Cantón Palenque de la Provincia de Los Ríos.

- Diseñar estrategias participativas favorables para la motivación de emprendimientos turísticos en el balneario de agua dulce La Reveza del Cantón Palenque de la Provincia de Los Ríos.

CAPÍTULO II MARCO TEÓRICO O REFERENCIAL.

2.1. Marco Teórico.

2.1.1. Marco Conceptual

Según Mastrangelo, A. V menciona que el recurso natural trae implícita una concepción de la naturaleza instrumental e histórica, que debe ser desnaturalizada. Esta desnaturalización permite que la relación hombre-ambiente o cultura-naturaleza sea caracterizada en forma holística, considerando los procesos históricos y las limitaciones que, por su posición en la estructura social, tienen los actores sociales en su capacidad de agencia y de comprensión de sus propias prácticas. Porque, como ha señalado Hornborg "la conectividad de las cadenas tróficas, la racionalidad y el conocimiento explícito son herramientas insuficientes para comprender la relación hombre-ambiente" De modo que se requiere tener en cuenta también motivaciones inconscientes y la acción del ritual, lo simbólico, la estética y lo político en este vínculo.

Por lo tanto, teóricamente se nos impone reconstruir el concepto de "recursos naturales" y sus clasificaciones para posibilitar una comprensión más amplia y dinámica de la relación naturaleza–sociedad, pero sobre todo constituida en términos diferentes a los

provistos por la racionalidad clásica. En este sentido, desde la perspectiva teórica sobre naturaleza y sociedad que en la antropología social abrieron Ingold y Descola , afirmamos que los recursos no son naturales, sino que están en un estado de naturaleza que define la cultura**.**

Los recursos naturales turísticos originalmente son factores de atracción que tienen la particularidad de estar fijados al espacio y promover flujos de personas con finalidades turístico recreativas. Las características enunciadas definen a los recursos naturales como espacio de ocio.

El uso asignado a los recursos naturales, en particular en su carácter de atractivos turísticos naturales, requiere para ser efectivo de ciertos factores institucionales que rigen condiciones de apropiación de la naturaleza en la sociedad receptora del flujo turístico.

Bertoni, M (2005) en este sentido, aporta que el espacio de ocio, como soporte de la oferta turística, es un espacio concreto y objetivo, pero su valor recreativo varía en función de ciertas circunstancias que trascienden su atractivo natural o paisajístico, tales como: la accesibilidad, la existencia de iniciativas de inversión o empresariales y de gestión turística, la normativa jurídico-administrativa. Asimismo, además, de esta consideración objetiva existe una apreciación subjetiva vinculada a una valoración social que acaba imponiendo una representación simbólica del espacio.

Según a los autores antes mencionados menciona al recurso natural como como ente principal para la relación naturaleza y sociedad este último responde al sistema de protección, conservación y protección del recurso en mención se lo relación también con el ocio como una de las actividades que influye como generador de turismo de ahí radica su tipología además se recalca también el uso sostenible dentro del recurso natral.

Carree & Thurik, ha situado a las nuevas y pequeñas empresas en una posición privilegiada dentro del panorama actual al constatarse su capacidad genérica para crear riqueza, desarrollo y bienestar No obstante, más específicamente es el emprendimiento responsable y sostenible, es decir, el que adopta un enfoque de abajo a arriba para analizar e implantar soluciones locales que hagan frente a los problemas del entorno, el que está llamado a ser uno de los grandes protagonistas en la creación de un mundo sostenible (Abrahamsson, ; Hart, ; Prahalad,). Concretamente, tal y como señala la Agenda 21, el emprendimiento responsable puede jugar un papel fundamental en mejorar la eficiencia en el uso de los recursos reduciendo riesgos y peligros que atenten contra la salud de las personas minimizando los residuos y salvaguardando el entorno y las cualidades culturales. Un caso particular de este tipo de emprendimiento es el que llevan a cabo las empresas de turismo sostenible en espacios naturales protegidos las cuales no sólo son responsables y contribuyen a la conservación del medio natural sino que también promueven la educación y el desarrollo de una cultura comprometida con la naturaleza y las riquezas de la tierra. En dicha labor la cooperación con las instituciones resulta fundamental (Bramwell & Sharman) y de ahí que diversos modelos de colaboración empiecen a ser comunes en situaciones en las que el emprendimiento se orienta hacia la satisfacción/solución de necesidades/problemas sociales (Steyaert & Hjorth,). La necesidad de superar las dificultades económicas que sufre la mayoría de los países en el mundo, impulsa actividades emprendedoras tendientes a contribuir al desarrollo sustentable y sostenible.

En la medida que se estimule el emprendimiento habrá mejores beneficios en el orden económico-social, y se contribuirá al producto interno bruto nacional y al fortalecimiento del mercado interno; se incrementará el valor agregado con la integración a cadenas productivas; se fortalecerán proyectos de desarrollo de proveedores y se facilitará el encadenamiento productivo. En este proceso intervendrán como estrategias todos los entes públicos y privados, los cuales favorecerán la economía a través de la creación de pequeñas y medianas empresas (Pymes) que serán parte del fortalecimiento económico del país (Audretsch y Phillips,).

Las ideas emprendedoras son procesos que vinculan al individuo emprendedor, a las instituciones y al Estado, lo que convierte al emprendimiento en un fenómeno social y económico muy complejo; de ahí que los emprendedores constituyan agentes de cambio e innovación, ya sea con el desarrollo de acciones a título individual o formando parte de un grupo con o sin estructura Ramírez, O., Paúl, H., Véliz, N., Tania, I., Roldán Ruenes, A., & Ferrales Arias, Y. (2016)

Según los autores antes mencionados recalcan al emprendimiento turístico a las ideas innovadores dentro del sector turismo como generador de ingresos a la localidad formando parte del mercado interno de la localidad contribuyendo así al Estado tomándose como referencia a la actividades de turismo en este caso se pretende que los emprendimientos contenga el plus de sostenibilidad para contribuir al atrayente de turistas.

Recurso natural - hídrico.

Según Iglesias en sus datos de investigación menciona a los impactos del cambio climático sobre los recursos hídricos, no solo dependen de las aportaciones que ceda el ciclo hidrológico, condicionadas por el uso y cubierta del suelo, la temperatura y la estructura temporal de la precipitación, sino que es el sistema de recursos hidráulicos disponible y la forma de manejarlo, un factor determinante de la suficiencia o escasez de agua frente a las necesidades humanas globales.

La sensibilidad de los recursos hídricos al aumento de temperatura y disminución de la precipitación es muy alta, precisamente en las zonas con temperaturas medias altas y con precipitaciones bajas. Las zonas más críticas son las semiáridas, en las que las disminuciones de aportación pueden llegar a ser del 50% de los recursos potenciales de la zona.

La temporalidad en la distribución de precipitaciones y temperaturas incide en la generación de recursos hídricos con mayor entidad, en muchas ocasiones, que los mismos valores medios de estos dos parámetros climáticos.

Para el horizonte de 2030, considerando dos escenarios, uno con aumento de 1ºC en la temperatura media anual y otro con disminución de un 5% en la precipitación media anual y aumento de 1ºC en la temperatura, son esperables disminuciones medias de aportaciones hídricas en España, en régimen natural, entre un 5 y un 14%. Las cuencas del Guadiana, Canarias, Segura, Júcar, Guadalquivir, Sur y Baleares son aquellas donde el impacto sobre los recursos hídricos se manifestaría más severamente.

Para el horizonte de 2060 y con un escenario de 2,5 ºC de elevación de las temperaturas y un 8% de disminución de las precipitaciones se prevé una reducción global de los recursos hídricos del 17% como media de la Península junto a un aumento de la variabilidad interanual de los mismos. Estos cambios serán mayores en la mitad sur de España.

Con un escenario extremo (poco probable) en el que se suponga una disminución del 15% de la precipitación media anual y un aumento de 4ºC de la temperatura, la aportación total variaría entre un 5% en Galicia Costa, un 22% en Guadiana II 20% en la cuenca del Júcar, y un 20% en las C.I. Cataluña.

Las principales opciones paliativas van encaminadas a la optimización del uso del agua (gestión de la demanda), la mejora del sistema de recursos hidráulicos y su gestión, en particular del agua subterránea, y al aumento de los recursos no convencionales, cosecha de agua de lluvia o rocío, trasvases entre cuencas, desalación y reutilización.

La variación de los recursos hídricos a consecuencia del cambio climático está condicionada por la influencia de otros sectores también afectados por el cambio climático. A su vez los cambios que se producen en los recursos hídricos afectan a muchos otros

sectores de una forma importante, siendo clara y notable en los ecosistemas acuáticos y continentales, en la biodiversidad animal y vegetal, en los sectores agrícola, forestal, energético y turístico, en la salud humana y en los riesgos naturales de origen climático.

Recursos, siendo los primeros de mayor importancia relativa. Se destacan entre estas incertidumbres los escenarios previsibles, la distribución espacial y temporal de la precipitación, el comportamiento del uso y cubierta del suelo y la recarga de acuíferos y las limitaciones de los modelos de simulación.

El cambio que experimentan los recursos hídricos es detectable con el hábito de medidas establecido en España mediante los sistemas de control, que en unos casos están bien implantados o en vía de mejora y en otros se recomienda su implantación más generalizada. Entre estos últimos se debe mencionar la conveniencia de diseñar e implantar, o mejorar claramente la implantación, de las redes de control de usos del agua, superficiales y subterráneos, y de la red de medidas de caudales en fuentes y surgencias.

La disminución de recursos hídricos incide en un gran número de sectores, cuya regulación se lleva a cabo mediante la definición de políticas concretas. El cambio implicará necesariamente la remodelación y redefinición de nuevas políticas como la científica tecnológica, hidráulica, energética, agrícola, medioambiental y planificación del territorio.

Ante el cambio climático se perfilan como importantes y necesarias las investigaciones tendentes a mejorar las previsiones de precipitaciones y temperaturas y su distribución espacial y temporal, las tendentes a definir métodos de generación de series de datos climáticos basadas en los escenarios, las que propicien mejores y más fiables métodos de evaluación de evaporaciones y evapotranspiraciones, juego de agua en el suelo, interceptación y reserva de agua utilizable por las plantas, las destinadas a conocer con más

fiabilidad la recarga de acuíferos y el desarrollo de modelos para automatización de cálculo de aportaciones y modelos de gestión en cuencas.

Emprendimiento turístico.

El Ecuador históricamente ha seguido un patrón de desarrollo a partir de la producción primaria, lo que condicionado al intercambio desigual en el ámbito internacional, ha provocado una dependencia de los productos originados básicamente en el sector agrícola. Uno de los principales retos para el país hoy día, está en conseguir la transformación de esta situación, ello se expresa claramente en el documento emitido por la Secretaría Nacional de Planificación y Desarrollo: la Transformación de la Matriz Productiva, cuyo soporte lo constituye el Plan del Buen Vivir.

En atención al planteamiento sobre la necesidad de diversificar la economía, especialmente los servicios basados en la economía del conocimiento y la biodiversidad; el presente trabajo tiene el propósito de mostrar una metodología para gestionar nuevos productos en el campo del turismo, que permita aprovechar los recursos endógenos existentes en el país con amplias potencialidades para pasar de recursos/atractivos a productos turísticos y generen nuevos emprendimientos en armonía con el medio, ello constituye una alternativa para promover el desarrollo en correspondencia con las líneas estratégicas que se ha planteado la nación.

El crecimiento de la naturaleza y el resto de los factores que forman parte del medio ambiente en la sociedad, junto al replanteamiento de la necesidad cultural, como base de la actividad humana, reclaman el perfeccionamiento del diseño de ofertas turísticas.

En el transcurso de los años se han aplicado diversas metodologías; se realizó un análisis de frecuencia de las mismas, cuyos resultados arrojaron que en el 88% de ellas, se

estructura un procedimiento que fija una serie de pasos como orientación para el diseño del pro- ducto turístico. En el 65% se incorpora el estudio de la demanda como uno de los pasos a tener en cuenta; el 42% incluye el inventario de productos como parte de este procedimiento y en esa misma cuantía se considera el análisis de factibilidad..

En proporciones que van des- del 4 al 8% es decir, en una menor medida, están aquellas metodologías que incluyen el análisis de factibilidad natural, la integración de un grupo multidisciplinario para la concepción del producto, el uso de una metodología para el inventario de productos, el análisis de factibilidad social; ninguna

Se define con claridad las premisas y/o enfoques a tener en cuenta para garantizar integralidad en la concepción de estos productos y/o las actividades a realizar, confundiendo muchas ve- ces una modalidad con un producto; el análisis se divide entre las que hacen énfasis para lograr la mejora de la comercialización y otras que analizan el entorno de destinos pero sin definir como estructurar el producto.

Esta herramienta, pretende poner a consideración de los interesa- dos, una secuencia lógica de pasos que atenúen la incertidumbre y disminuyan el riesgo, con relación a la toma de decisiones para el diseño y comercialización de productos turísticos; permite un acercamiento a la integración de las variables económicas, sociales y ambientales en el propósito de contribuir al manejo de los espacios físicos para el desarrollo del turismo, bajo el paradigma de la sostenibilidad. No en todos los casos será necesario ejecutar todos los pasos; ello queda a consideración del análisis de cada caso concreto.

Cadena de valor del destino

El análisis del enfoque de la cadena de valor del destino, parte de que la misma incluye como so- porte las actividades para el proceso de transformación y creación de los productos y/o servicios; las actividades de valor, son las que determinan ventajas competitivas y son factores de diferenciación, que generan pro- ductos valiosos para el cliente y los procesos que la forman.

Este planteamiento se sustenta en el análisis de Porter1, adecuándolo al ámbito de la actividad del turismo, en el mismo y siguiendo la lógica planteada por el autor, se definen con claridad las actividades primarias y las actividades de apoyo en el enfoque de producto para cumplir las expectativas del cliente en correspondencia con sus necesidades y deseos; de esta forma se definen las actividades integrándolas en subprocesos, que se entrelazan de acuerdo al rol que le corresponde en dependencia del pro- ducto que integra una oferta turística, lo cual permite identificar cuáles son los puntos débiles que generan costo innecesario y sobre los que hay que tomar medidas y cuáles, son fortalezas que pueden desarrollarse para constituirse en factores de diferenciación y por tanto en ventaja competitiva.

2.1.2. MARCO REFERENCIAL SOBRE LA PROBLEMÁTICA DE INVESTIGACIÓN.

2.1.2.1. Antecedentes investigativos.

Universidad de Almería – España, Moreno Díaz, N 2013 con su tema "Determinación de una controversia socio-científica al nivel local; el caso del agua como recurso natural en la prensa almeriense". La presente tesis Doctoral está centrada en las controversias sociocientificas en medios de comunicación es decir prensa escrita donde se aplica indicadores para obtener resultados sobre dichas controversias. El estudio es de carácter exploratorio se ha empleado diferentes metodologías cuantitativas y cualitativas como resultado emerge distintos tipos de indicadores uno de ellos indicadores SSI-1(por sus siglas

en inglés Socionscientific Issue) resultado de la revisión bibliográfica de estudios aplicados al tópico de agua por otro lado el indicador SS1-2 donde se distingue indicadores generales y específicos para llegar a determinar la controversia del recurso natural el caso agua.

Universidad d'Alacant – Universidad de Alicante, Lleana Calvo Fonseca 20019 con su tema "Manejo del recurso hídrico de Centroamérica", el autor plantea el manejo del recurso hídrico de cada uno de los países que componen Centroamérica, Guatemala, Honduras, El salvador, Nicaragua, Costa Rica y Panamá se realiza un análisis descriptivo de cada uno de los países en mención y la relación de cada uno de estos con el trato al recurso agua , la legislación , técnica de ubicación de la población y la ubicación del régimen hídrico natural , análisis de la gobernabilidad del agua en cada país, análisis del desarrollo sostenible del agua en cada país, análisis de la gestión integrada del agua en cada país , análisis de convenios a nivel internacional de cada país , el uso del análisis descriptivo para conocer el uso que se da al recurso natural tomando como referencia en específico el agua , las normativas ambientales y legales que se manejan para proteger su entorno, conservar su estado natural y preservar su naturaleza como tal.

Universidad de Oviedo – España, Froilán Bajo Cuadrado 2006 La Caza en Asturias análisis geográfico del aprovechamiento de un recurso natural realiza un estudio en relación con el fenómeno o circunstancias de su evolución a los diferentes modelos de gestión de los recurso en exploración. Considerando los parámetros físicos y humanos que lo acompañan así como el análisis del estado que se encuentran los recursos, considerando los aspectos sociales y económicos.

Universidad de Valencia – España, Santiago Rubio Jorge 1990, Explotación de un recurso natural no renovable bajo competencia perfecta. Según la tesis doctoral este se basa en un estudio sobre los componentes del precio de los recursos su determinación bajo los supuestos del mercado estos están configurados de forma competitiva y actúan

racionalmente, la tesis está organizada en tres bases, primero revisión de la literatura sobre el tema, segundo formulación y extensión de la teoría de la empresa y tercero la determinación del equilibrio en el mercado, donde se pone en manifiesto el uso del recurso natural.

Universidad Politécnica de Cartagena – España, Tobarra González Ángel 2008. Gestión del recurso natural agua en situaciones de información asimétrica, racionamiento e incertidumbre. Basados en la tesis doctoral se analizó el recurso natural en tres contextos, información asimétrica, racionamiento e incertidumbre así en presencia de la información se muestra el uso adecuado del recurso natural agua en la cual se maneja la relevancia de la conservación y protección.

Universidad de Las Palmas- España, Dias Furtado Jeremias 2015. Instituciones y percepciones institucionales como antecedentes del emprendimiento en economías en desarrollo una aplicación al sector turístico. En base a la información del autor la problemática del presente trabajo investigativo se relaciona de la siguiente manera: interés por impulsar la actividad emprendedora como mecanismo de crecimiento en las economías en desarrollo es decir lo que se pretende en el entorno del recurso natural La Reveza del Cantón Palenque de la Provincia de Los Ríos desarrollar emprendimientos turísticos en base a ideas innovadoras de la comunidad también la necesidad de desarrollar investigaciones sobre la influencia que las instituciones del entorno ejercen sobre la actividad emprendedora y que se sustente como se relaciona a la problemática se toma como punto inicial el gobierno seccional como institución desarrollar el interés al crecimiento de los emprendimientos turísticos en la localidad.

Universidad de Sevilla, Santos Pavón Luis 2008, el desarrollo turístico del litoral de Huelva, factores, procesos y conflictos territoriales en un espacio turístico emergente. La presente tesis doctoral, que tiene como objetivo general profundizar en el conocimiento de la actividad turística en el litoral de Andalucía, concretamente en su sector Antártico

Argentino , tanto desde una perspectiva territorial, como también desde un punto de vista sectorial. De forma añadida, la tesis persigue en cierto modo reequilibrar una tradición investigadora que se ha centrado preferentemente en el análisis del turismo en el litoral mediterráneo andaluz, de modo que el tramo atlántico ha quedado relegado a un segundo plano en el ámbito de la investigación, a pesar de su evidente carácter emergente desde el punto de vista turístico. Según la información de la presente tesis doctoral se relaciona con problemática en el interés de desarrollar un modelo de emprendimiento económico turístico que tenga interés en generar economía rentable para la localidad y su entorno Nacional.

Universidad de las Palmas de Gran Canaria – España, Castillo Palacio Marysol 2016. Emprendimiento y cultura una aproximación al concepto de disonancia cultural: aplicación en el sector turístico de la ciudad de Medellín, Colombia. El trabajo de campo se desarrolla en la ciudad de Medellín, Colombia, país en vía de desarrollo ubicado en el noroccidente del continente de Sur América, y específicamente, dada la importancia estratégica para el país, en el sector turístico del mismo. La metodología de investigación desarrollada en el estudio es mixta, cuantitativa y cualitativa, utilizando como herramientas de recolección de datos primarios la encuesta y la entrevista la tesis logra demostrar las dimensiones culturales presentan una clara asociación con la iniciativa emprendedora y que esta estructura además presentan igualdad entre la cultura regional y la percepción del emprendedor sobre sí mismo en la sociedad en la cual desarrolla su actividad.

En base al autor del tema investigativo menciona la relación entre el emprendimiento y cultural se lo toma de referencia por la iniciativa emprendedora y como afecta este en el desarrollo de emprendimientos y la iniciativa emprendedora para replicar en el balneario de agua dulce La Reveza del Cantón Palenque de la Provincia de Los Ríos.

Instituciones públicas analizan cumplimiento de trasformación productiva local (2016). Zona 2 Tena, según la Secretaria Nacional de Planificación y Desarrollo recalca como factores prioritarios lo siguiente donde se detalla el relacionado a Turismo donde

menciona: Incremento de la oferta exportable, que implica producir bienes y servicios tradicionales y no tradicionales con la calidad para el mercado internacional, como: banano, camarón, flores y paquetes turísticos. Se lo relaciona de la siguiente manera con el desarrollo de emprendimientos turísticos en el balneario de agua dulce La Reveza del Cantón Palenque de la Provincia de Los Ríos se pretenderá extender su servicios a nivel internacional basado en los factores antes mencionados.

2.1.2.2. Categoría de análisis

Figura 1 Categoría de análisis.

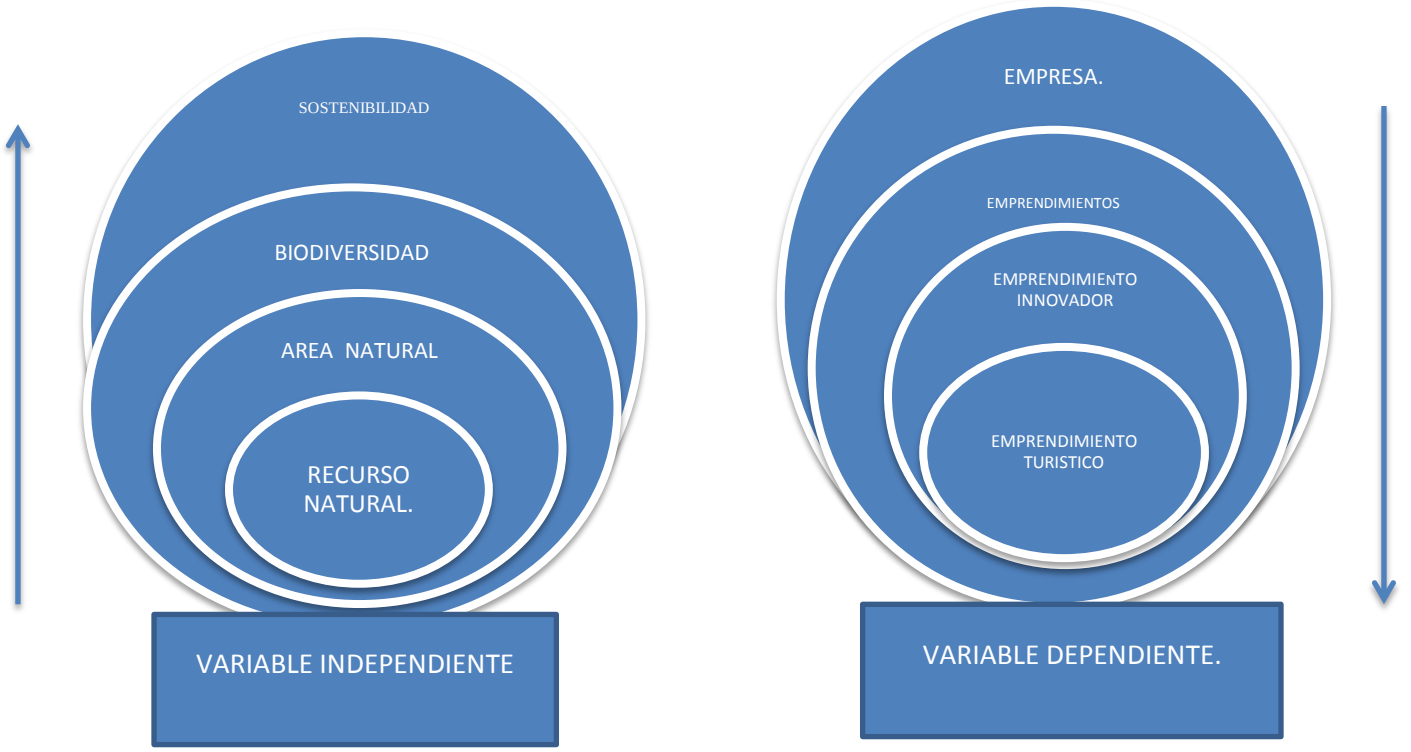

Elaborado: María Belén Lozada Sotomayor.

2.1.3. POSTURA TEÓRICA.

Tomando en consideración las referencia de variables que sustentan el trabajo investigativo del recurso natural y emprendimiento turístico en el balneario de agua dulce La Reveza del Cantón Palenque de La Provincia de Los Ríos.

Se enmarca en las siguientes entidades, programas, y normativas.

Tabla 1 Postura teórica.

Línea de investigación de la Universidad Técnica de Babahoyo	Educación y Desarrollo Social
Líneas de investigación de la Facultad de Ciencias Sociales Jurídicas y la Educación	Talento Humano Educación y Docencia.
Línea de Investigación de la Carrera de Hotelería y Turismo	Desarrollo de productos y servicios turísticos.
Sub-líneas de la carrera de Hotelería y Turismo	Aporte a la actividad turística como generadora de empleos.
Ley de Turismo	Capítulo 1, Generalidades art3.- son principios de la actividad turística. Art4.- La política estatal con relación al sector turismo
Ley de Gestión Ambiental, codificación	Titulo 1: Ámbito y principios de la gestión ambiental.
	Plan de desarrollo y ordenamiento territorial del Cantón Palenque.
	Secretaria Nacional de Planificación y desarrollo

Elaborado: María Belén Lozada Sotomayor.

Uso de los recursos naturales.

Según Morales- Torrado las teorías sobre crecimiento económico pretenden explicar los diferenciales en la producción (cuantificada monetariamente) entre regiones y países. En términos generales, la capacidad de creación de bienes y servicios en una nación está determinada por la eficiencia con la que se combinan factores físicos y humanos limitados, en un contexto institucional específico. Una mayor producción se traduce en mayores posibilidades de consumo para los individuos, que de esta forma mejoran su calidad de vida (Boarini, Johansson y D'Ercole, 2006).

Comprender la dinámica del crecimiento económico es algo deseable y ha sido un tema central durante varios siglos de investigación económica. Hoy en día, existe cierto consenso sobre algunos elementos capaces de explicar en conjunto cómo cambia la eficiencia en la producción (es decir, cómo se genera crecimiento económico) y por qué no todos los países crecen a la misma velocidad. Los modelos de Solow (1956), Koopmans (1963) y Cass y Yaari (1965), por ejemplo, muestran cómo los países que ahorran e invierten un alto porcentaje de su producción en capital físico crecen más rápidamente que aquellos que ahorran e invierten poco. Asimismo, tal como lo exponen Birdsall, Kelley y Sinding (2001), tanto la composición como el ritmo de expansión demográfica afectan la senda de crecimiento económico de una nación.

Como determinantes adicionales se encuentran la acumulación de capital humano, el cambio tecnológico resultante de la innovación, la geografía, los niveles de integración a los mercados internacionales y el contexto institucional, caracterizado por la gobernabilidad, el imperio de la ley, la libertad económica y la estabilidad política. Para cada uno de estos elementos existen tanto argumentos teóricos como evidencia empírica que justifican y validan su relevancia.

El crecimiento económico ha capturado la atención de la academia en las últimas décadas: la abundancia de recursos naturales. La literatura describe una aparente relación inversa entre este elemento y la velocidad del crecimiento, lo que se ha bautizado como la "maldición de los recursos naturales" o la "paradoja de la abundancia".

Aunque en algunas publicaciones se expone evidencia de los recursos naturales como motor del crecimiento, particularmente durante los siglos xviii y xix (North, 1966), en la actualidad la mayoría de trabajos académicos concluyen que la relación entre ambos es inversa. Los artículos seminales de Sachs y Warner (1995, 2001) prueban empíricamente, utilizando datos de la segunda mitad del siglo xx, la existencia de una relación negativa entre la abundancia de recursos y el crecimiento del producto interno bruto (pib) a nivel internacional. Según estos resultados, los países que centran su actividad económica en la explotación de recursos primarios suelen tener peor desempeño económico, comparados con aquellos especializados en la producción de bienes manufacturados y servicios.

Hasta la fecha no se ha probado empíricamente en un único estudio el efecto de diversas variedades de recursos naturales sobre el crecimiento económico. La literatura ha estado enfocada en analizar el efecto de la abundancia de recursos mineros, sin detenerse en los efectos de otros productos. Resultaría interesante determinar con exactitud si la maldición de los recursos naturales es propia de la extracción minera, si persiste en otras variedades o si, por el contrario, algunos tipos de recursos naturales son favorables para el crecimiento.

Se desarrolla estimaciones dinámicas que ponen en evidencia la existencia de una maldición de los recursos naturales a nivel agregado. Además, presenta modelos que permiten determinar las diferencias en magnitud y efecto entre cuatro variedades distintas de recursos naturales.

Las diversas estimaciones son concluyentes al mostrar que existe una correlación negativa entre la abundancia de tres variedades de recursos (mineros, agrícolas y pecuarios-pesqueros) y el crecimiento económico, aunque dicha relación solo es estadísticamente significativa para los recursos mineros. Los recursos forestales parecen, por el contrario, correlacionarse positivamente con el crecimiento. La preponderancia de las variedades mineras hace pensar que la paradoja de la abundancia se debe principalmente a razones institucionales.

América latina y el caribe en la cuarta revolución industrial.

Según asamblea general de ALIDES - Alianza para el Desarrollo Sostenible

América Latina y el Caribe han obtenido notables avances en materia económica y social en las últimas décadas. No obstante, los resultados económicos de los últimos dos años contracción de 1,1% en 2016 y 0,5% en 2015 plantean enormes retos para mantener y continuar con dichos resultados, en especial la disminución de la pobreza, la reducción de la desigualdad y la ampliación de la clase media.

En esa misma línea, cabe precisar que los ritmos de crecimiento esperados son muy diferentes entre los países de la Región. Da la impresión de que América Central y el Caribe tienen por delante un panorama más alentador por sus vínculos con la economía de Estados Unidos, mientras que el escenario de México se ha visto afectado por la asunción del nuevo gobierno en dicho país. Aunque la recuperación de los precios de las materias primas también hace prever un mejor desempeño del resto de países de la Región.

En esta perspectiva, todos los foros o reuniones de alto nivel convergen en un mismo punto: para retomar una nueva senda de crecimiento consolidado, es necesaria una nueva ola de reformas estructurales, especialmente enfocadas en enfrentar una serie de retos sociales, económicos e institucionales que están estrechamente vinculados. Por una parte, el desarrollo de capital humano, donde el punto clave es la calidad de la educación; y por otra, la transformación del papel del Estado, con una relación clara entre éste y el mercado. El Estado ha sido siempre la mano invisible del mercado, pero también debe ser la mano visible que asegure la solidaridad, la equidad, la justicia y las reglas de juego (SEGIB, 2016). En materia económica, es necesario crear una infraestructura mejor y más sostenible, que no se espera que opere de modo tradicional, sino más bien conformando una red que interconecte objetos físicos valiéndose de las tecnologías de la información; por ejemplo, que las estructuras de una obra se comporten de determinada manera en función al clima o la frecuencia de uso.

Asimismo, se considera que la Región debe aumentar la productividad, diversificar el comercio, fortalecer el clima de negocios y exponer a sus empresas a una mayor competencia doméstica y externa. En ese sentido, la diversificación del comercio y la revolución de la productividad, son dos caras de la misma moneda. En efecto, el conocimiento, la tecnología y la innovación acapararán el espacio que ocupan hoy las materias primas en el mundo, a lo que se llegará después de esta crisis (SEGIB, 2016).

No obstante, son cada vez mayores las opiniones de expertos respecto al ingreso a una era de innovación

Conocida como la cuarta revolución industrial que es resultado de la convergencia de robótica, nanotecnología, biotecnología, tecnologías de información y comunicación, inteligencia artificial y otras tecnologías de última generación que están transformando por completo los sectores económicos a una velocidad impresionante.

Esta es una revolución basada en el Internet de las Cosas (IoT, por sus siglas en ingles), donde todos tienen acceso a la información en todo momento, en todas partes y todo

el tiempo. Es la posibilidad de recolectar y analizar datos de manera masiva y automatizada (Big Data), para la toma de decisiones y su implementación en tiempo real. Se espera que, en los siguientes años, el alcance y ritmo de la innovación transforme la forma en que producimos, distribuimos y consumimos. Para aprovechar al máximo sus beneficios, se deben tomar medidas que permitan preparar a nuestras economías y sociedades.

Como consecuencia de todo ello es que las agendas de política pública de varios países han comenzado a enfocarse en la industrialización tecnológica, la adopción generalizada de TIC, así como en el desarrollo de redes de infraestructura de telecomunicaciones avanzadas. Indudablemente, estamos frente a una nueva era que supone un esfuerzo presupuestal importante, tanto del sector empresarial como de los Estados, al enfrentarse a un proceso de innovación intensivo en capital, infraestructura. Según las previsiones, esta revolución tendrá un impacto menor en las economías desarrolladas, respecto a los mercados emergentes especialmente América Latina y Asia, que se verán afectados por la reducción de la ventaja competitiva de la mano de obra barata (Diario el País de España, 2016).

En suma, es indispensable que los gobiernos de la Región promuevan la accesibilidad y asequibilidad de las nuevas tecnologías, para prevenir el surgimiento de nuevas disparidades en ingresos, capacidades, oportunidades, productividad y acceso a información y conocimiento, ya que la relación entre innovación y desarrollo, nuevos productos, nuevos procesos y nuevas formas de organizar la producción, cambian cuantitativa y cualitativamente la estructura de la economía y de la sociedad. Pero, el proceso de generación, difusión y aplicación de nuevas tecnologías o innovaciones no es determinístico ni lineal. Las políticas públicas y las instituciones de apoyo a la tecnología e innovación desempeñan un papel fundamental. Por ende, para que haya un cambio tecnológico y transformación estructural se requieren recursos humanos calificados e instituciones de formación e investigación de excelencia; empresas que desarrollen proyectos innovadores; y una estructura productiva que demande y genere conocimiento; instituciones de apoyo a la

inversión en proyectos innovadores, que apoyen la articulación entre los agentes y la difusión generalizada de los nuevos paradigmas tecnológicos.

Cambio tecnológico y trasformaciones estructural de América Latina y el Caribe.

La economía mundial aún padece los síntomas de la crisis financiera internacional de 2008 y 2009; es así como el crecimiento parece estancarse en apenas 2,7%, debido a un débil desempeño de las economías desarrolladas y a una desaceleración de las economías emergentes, en especial China. En este escenario, los países latinoamericanos adoptaron medidas fiscales y monetarias para mitigar sus efectos y acelerar la recuperación. Si bien son medidas urgentes y necesarias, no deben dejar de lado los temas de largo plazo y los problemas del desarrollo que persisten en la Región (como se señala en el capítulo I). Es de esperar que la tendencia a la aceleración del cambio técnico y el fuerte impacto de los nuevos paradigmas tecnológicos sobre las economías sean mayores, no menores, en el mundo de post-crisis.

Y es que la confluencia del proceso de globalización con la invasión de las nuevas tecnologías, de un desarrollo tecnológico que crece de forma exponencial, hacen necesaria la aceleración del proceso de transformación y cambio estructural de la economía regional. En ese sentido, la Región debe encarar un tiempo nuevo de reformas estructurales para adaptarse a un mundo más competitivo y con niveles de crecimiento menores y más volátiles, donde las materias primas no van a ser las únicas ni las principales impulsoras del crecimiento. Con los cambios en las condiciones que favorecieron a América Latina y el Caribe durante los últimos años, la Región tendrá que recurrir a sus propios medios para estimular el crecimiento. Y estos medios son en verdad uno solo: la productividad. En este campo es indiscutible que la inversión en capital humano y en infraestructura (la región solo invierte el 3% de su PIB) son elementos clave para ganar en competitividad y productividad. Asimismo, el fortalecimiento del sistema financiero es importantísimo porque permite apoyar las oportunidades de inversión.

Productividad.

Según un informe de la Organización para la Cooperación y el Desarrollo Económico (OCDE1), el crecimiento de la productividad laboral en la última década en muchos países de la Región apenas alcanzó el ritmo de las economías avanzadas, siendo insuficiente para reducir significativamente la brecha en los niveles de vida. Al respecto, la recomendación de esa entidad es que las políticas en materia de competencias fortalezcan los vínculos entre educación y mercado de trabajo, con mejores programas de educación técnica y proporcionando orientación sobre las competencias que demanda el mercado de trabajo. Asimismo, la asignación de recursos es deficiente, ya que tanto en capital como en mano de obra se destinan a empresas y sectores escasamente productivos, y su reasignación a otros más dinámicos es lenta. Como resultado de ello, las empresas más innovadoras y productivas no alcanzan la escala necesaria para operar en los mercados mundiales.

Respecto a la innovación, el informe compara como los países de la OCDE pasaron de registrar 50 patentes al año por cada millón de habitantes en los noventa a 130 a comienzos de la presente década, mientras que en la Región pasó de 0,3 a 0,9 patentes por millón de habitantes en el mismo periodo de tiempo. Los datos también indican que los países latinoamericanos están rezagados en materia de gasto y otras inversiones relacionadas con la innovación, lo cual produce ecosistemas de innovación relativamente débiles.

En cuanto al tejido empresarial, la Región se caracteriza por estar conformada principalmente por pymes, que producen aproximadamente el 70% del empleo, pero solo generan el 30% del producto interior bruto (PIB), nivel muy distante del promedio de los países de la OCDE. Esto pone en evidencia que existe una tendencia mayor a operar en la informalidad, lo cual promueve que las empresas no crezcan y eviten cargas impositivas, lo que a su vez impide el acceso a beneficios laborales a sus empleados. Según la Organización Internacional del Trabajo (OIT) más de 127 millones de personas (el 47% de la fuerza

laboral) en la Región tienen un empleo informal, lo cual quiere decir que quedan al margen de la legislación laboral, no cotizan a la seguridad social ni pagan impuestos.

La informalidad afecta más a unos sectores que a otros e incide sobre todo en áreas como la de la construcción, la agricultura y las trabajadoras domésticas. La reducción de la informalidad en estos años ha sido considerable, pero aún es insuficiente y corre el riesgo de que se incremente a tono con el lento crecimiento: la informalidad cayó desde el 65% en el 2000 a 47,7% en esta década.

Para retomar el crecimiento, América Latina y el Caribe deben aumentar la productividad y adaptar sus estructuras productivas a las nuevas circunstancias. Para algunos países será crucial mejorar la cadena logística mientras que para otros lo será modernizar su infraestructura para adaptarla al mercado mundial. La calidad de la educación debe mejorar en la mayoría de los países. Para muchos otros, aumentar la competencia en la prestación de servicios será clave. 2 En todos ellos, el Estado deberá ser más eficiente a la hora de garantizar y proporcionar las mismas oportunidades y servicios a sus ciudadanos.

Competitividad.

Tal como se observa en el último Informe de Competitividad 2016-2017 del Foro Económico Mundial, las áreas en las que la Región se encuentra en mayor desventaja son infraestructura, competencias e innovación. Es urgente que la Región enfrente sus desafíos de productividad para fortalecer la competitividad, considerando el escenario de menor crecimiento. En ese sentido y tal como se viene registrando en los últimos informes, los primeros diez puestos fueron ocupados por el mismo grupo de países, cambiando en algunos casos su posición dentro de la lista. Por su parte, en América Latina y el Caribe los países mejor posicionados son Chile y Panamá. Chile subió dos puestos para ubicarse en la posición 33, mientras Panamá subió ocho posiciones para ubicarse en el puesto 42. Brasil bajó seis posiciones y se fue hasta la ubicación 81. Venezuela obtuvo la última posición.

Infraestructura.

En la actualidad, la Región invierte en promedio alrededor del 3% de su PIB en infraestructura, lejos del 5% que se estima necesario para cerrar la brecha y un promedio bajo en comparación a regiones como Asia Oriental y el Pacífico. En China, la inversión fue de 8,5%, en Japón e India de 5% y aproximadamente 4% en otras economías industriales (Australia, Canadá, República de Corea). La inversión en infraestructura en América Latina y el Caribe resulta 0,8% del PIB menor que en Estados Unidos o la Unión Europea, regiones con dotaciones de capital mucho más desarrollado, las cuales centran la mayor parte de su inversión en mantenimiento de la infraestructura (Instituto Global McKinsey, 2013).

Los problemas de infraestructura no solo frenan la capacidad de crecer, sino de competir y ser más productivos, ya que una infraestructura deteriorada y de baja calidad genera problemas asociados como una logística deficiente, elevados costos de transporte, baja eficiencia portuaria y aduanera. Múltiples investigaciones del Banco Interamericano de Desarrollo (BID3) han demostrado que este déficit en infraestructura es uno de los mayores obstáculos al comercio. Por ejemplo, a pesar de la proximidad geográfica entre Estados Unidos y Latinoamérica, el costo de enviar un contendor cargado con productos manufacturados al país del norte es dos veces superior al que deben pagar sus competidores del este asiático, cuyos envíos deben cruzar el mundo.

El comercio entre Asia y América Latina y el Caribe también enfrenta dificultades. La enorme distancia que separa estas dos regiones hace que resulte fundamental contar con una infraestructura eficiente y una logística integrada para que el intercambio sea rentable. Actualmente, los costos de transporte entre los países de América Latina y el Caribe y sus socios comerciales asiáticos son casi nueve veces superiores al costo equivalente en términos de aranceles.

El enfoque sobre la brecha en inversión necesariamente se centraba en la necesidad de obtener más recursos. Sin embargo, cerrar este déficit no debería —y de hecho no puede— ser únicamente un tema de aumentar el gasto. Hay otras maneras en que la brecha puede reducirse e incluso cerrarse, como asegurarse de que el gasto esté bien orientado y que sea eficiente. En ese sentido, el Banco Mundial (BM) calcula que solo en el caso de la electricidad, las pérdidas en distribución y transmisión podrían bajar entre US$ 8 mil y US$ 9 mil millones, de entre US$ 23 mil y US$ 24 mil millones, si se cambia el modelo de inversión del pasado.

Asimismo, el sector privado puede ser de gran utilidad para disminuir la brecha en el servicio, pero no debe ser visto como un sustituto de la inversión pública, ya que no moviliza un volumen suficiente de capital. La base de datos sobre participación privada en infraestructura (PPI) del BM muestra que las inversiones varían de 0,5% a 1,2% del PIB por año desde 2006.

De esta manera, para mejorar la eficiencia del gasto público e involucrar al sector privado se enfatiza que es necesario establecer parámetros institucionales, regulatorios y legales más sólidos, contratos más transparentes y estructuras financieras innovadoras que hagan que los proyectos sean menos riesgosos y mejoren el rendimiento de las inversiones. Además, es necesaria una visión de largo plazo que transcienda a los gobiernos.

Capital humano.

En América Latina y el Caribe en los últimos 15 años hubo un incremento moderado en el acceso a la educación preescolar, que creció de 56% a 66% en promedio, mientras la cobertura de la educación primaria bordea el 95%. Sin embargo, estos avances en cuanto a cobertura todavía resultan insuficientes en educación preprimaria y en educación secundaria

(con edades entre los 12 y 15 años), a la que accede el 70%, y media, entre 15 y 17 años, a la que llega solo el 40%.

Esta última cifra nos indica que, más allá de los avances en la educación en América Latina y el Caribe, el anhelo de la calidad sigue lejano, principalmente si se le considera en una dimensión amplia; es decir, cuando se incluyen las condiciones sociales, los insumos, los docentes, el aprovechamiento escolar y los resultados académicos.

A pesar del incremento de la inversión en educación (América Latina y el Caribe destinan más de 4% del PIB) existen pruebas consistentes de desarrollo inadecuado de competencias académicas, técnicas y socioemocionales. Una de las evaluaciones internacionales de PISA (El Programa para la Evaluación Internacional de Alumnos) coloca a la Región muy por debajo del promedio de los países desarrollados. La evaluación de PISA de 2015 a jóvenes de 15 años en 72 países, determinó que casi la mitad de los estudiantes tenía un nivel bajo de lectura (46%) y en ciencia (50%). En este último punto, si se lo compara con los países de la OCDE, el nivel bajo alcanzó a sólo el 21% de los niños evaluados. En general, 50% de los jóvenes no cuenta con los conocimientos y habilidades esenciales para participar plenamente en la sociedad. Si se incluyeran a sus pares que están fuera del sistema educativo y a los estudiantes con extra edad que aún están en primaria el porcentaje total de bajo desempeño aumentaría a 66%.

De este modo, según PISA 2015, dentro del ranking global en ciencia liderado por Singapur (puesto N°1), Chile está a la cabeza de la Región (44) entre los 72 países que participaron. Le sigue Uruguay (47), Trinidad y Tobago (53), Costa Rica (55), Colombia (57), México (58), Brasil (63) y Perú (64). República Dominicana cierra el ranking global.

Innovación.

Tal como se ha mencionado hasta este momento, el déficit en productividad y competitividad que sufre la Región va en paralelo al déficit en innovación. Si bien es cierto que el gasto en I+D ha aumentado en los últimos 15 años —la Región es, después de Asia, la segunda del mundo con mayor crecimiento en inversión para I+D— también es verdad que aún está alejada de lo que ocurre en los países de la OCDE y de Asia. En la Región la inversión en I+D ronda el 0,8% del PIB (según datos de 2011 del BID) lo cual es un avance con respecto al 0,48% de 1990 y al 0,57% de 2000. De todas formas, es mucho el camino que debe recorrer para alcanzar o al menos marcar cifras similares al 2,8% de Estados Unidos, al 3,7% de Corea del Sur, al 3,9% de Finlandia o al 4,3% de Israel.4

A nivel empresarial la cifra no es muy diferente. Según un informe del Banco Mundial5, si bien la Región es líder en emprendimiento entre economías emergentes, está en la cola de la innovación, un resultado del que no se escapan incluso las empresas multinacionales. La inversión en I+D de las multinacionales chinas es 34 veces mayor que las multilatinas manufactureras, a excepción de Brasil; y las multinacionales de los países más desarrollados invierten 40 veces más.

En resumen, la mayoría de los países de la Región todavía están rezagados en términos de competitividad en áreas tan importantes como infraestructura, innovación y productividad, que es el principal obstáculo para el crecimiento económico con equidad. Para incrementar su competitividad, los países de la Región necesitan trabajar en áreas clave, consideradas como sectores de crecimiento en los países de mayores ingresos: infraestructura, inversión en I+D e integración. La innovación está estrechamente relacionada con la educación, el empleo, la difusión de las nuevas tecnologías, la competitividad y el crecimiento económico y con equidad. De este modo, para que la Región sea más competitiva es necesario impulsar más reformas estructurales a largo plazo para estimular la productividad y con ello fomentar el talento emprendedor que es crucial para mejorar el bienestar de la población, disminuir el desempleo y generar mayores fortalezas ante futuras crisis económicas.

Desarrollo Sostenible.

Esta breve conceptualización dice que el desarrollo sostenible satisface las necesidades del presente sin comprometer la capacidad de las futuras generaciones, garantizando el equilibrio entre el crecimiento económico, el cuidado ambiental y el bienestar social en si trata de buscar posible soluciones a los problemas derivados de las industrialización y el crecimiento de la población.

Pero cuales son los retos que se enfrenta para alcanzar el desarrollo sostenible principal el cambio climático, la escasez del agua, las desigualdades económicas, hambre se pueden contrarrestar promoviendo del desarrollo sostenible a nivel global continuando una apuesta por el progreso social, el equilibrio medioambiental y el crecimiento económico, para ello se menciona también 3 pilares para este alcance: sostenibilidad ambiental(vela por la naturaleza su protección y uso racional) , sostenibilidad social(fomenta el desarrollo de las personas, comunidades y culturas ,lucha por la igual de genero considerando como principal los países en desarrollo), sostenibilidad económica(busca impulsar el crecimiento económico que genere riqueza equitativa sin perjudicar los recurso naturales).

Basados en los criterios del desarrollo sostenible radican los objetivos de desarrollo sostenible u objetivos globales el cual tiene como meta afrontar los desafíos que se enfrenta la humanidad y garantizar que todos tengan mismas oportunidades sin comprometer el planeta . El presente trabajo investigativo se sustenta en los objetivos 14 y 15 de los objetivos de desarrollo sostenible.

Objetivo 14: Vida Submarina.- Generan un marco para ordenar y proteger de manera sostenible los ecosistemas marinos y costeros de la contaminación terrestre, así como para abordar los impactos de la acidificación de los océanos. Mejorar la conservación y el uso sostenible de los recursos oceánicos a través del derecho internacional también ayudará a mitigar algunos de los retos que enfrentan los océanos.

Objetivo 15: Vida y Ecosistemas Terrestre.- vida humana depende de la tierra tanto como del océano para su sustento y subsistencia. La flora provee el 80 por ciento de la alimentación humana y la agricultura representa un recurso económico y un medio de desarrollo importante. A su vez, los bosques cubren el 30 por ciento de la superficie terrestre, proveen hábitats cruciales a millones de especies y son fuente importante de aire limpio y agua. Además, son fundamentales para combatir el cambio climático.

La actual degradación del suelo no tiene precedentes y la pérdida de tierras cultivables es de 30 a 35 veces superior al ritmo histórico. Las sequías y la desertificación también aumentan todos los años; sus pérdidas equivalen a 12 millones de hectáreas y afectan a las comunidades pobres de todo el mundo. De las 8.300 especies conocidas de animales, el 8 por ciento ya está extinto y otro 22 por ciento corre el riesgo de desaparecer.

Los Objetivos de Desarrollo Sostenible apuntan a conservar y recuperar el uso de ecosistemas terrestres como bosques, humedales, tierras áridas y montañas para 2020. Detener la deforestación también es de vital importancia para mitigar los impactos del cambio climático. Es urgente tomar medidas para reducir la pérdida de hábitats naturales y la biodiversidad, que son parte del patrimonio común de la humanidad.

La sustentabilidad ambiental.

Honduras no tiene un sistema de gestión de sus recursos naturales. Los hondureños hemos venido actuando como si nuestros recursos naturales fuesen ilimitados y como si nosotros no tuviésemos responsabilidad alguna por el bienestar de las generaciones futuras. Nuestro sistema de vida no tiene en cuenta el valor de los recursos naturales.

No obstante la lección que nos dejó el Huracán Mitch, somos insensibles al daño que le causamos a la naturaleza. Nuestra conducta con respecto a la vida animal y silvestre, en cuanto al ambiente que nos brinda sustento, ha sido irracional, o cuando menos, indiferente. Resulta más que evidente que nuestra falta de visión nos hace candidatos a ser un pueblo que perece por falta de un nuevo pacto de convivencia entre la sociedad y la naturaleza.

El nuevo Pacto de Convivencia entre la Sociedad y la Naturaleza: En Busca del Uso Racional de los Recursos, propuesto por el Presidente José Manuel Zelaya Rosales, en su Programa de Gobierno, parte del diagnóstico que teniendo Honduras, el 87% del territorio de vocación forestal, este sector sólo genera el 10% del PIB, "lo que denuncia la poca o ninguna importancia que se ha brindado para lograr que se haga un aprovechamiento racional de esta potencialidad. Los espacios forestales, fuera de toda lógica económica y social, se destinan a agricultura o ganadería. Agudizando el problema, las tierras planas de valle, que deberían usarse intensivamente en agricultura, están saturadas de ganadería extensiva; adicionalmente la agricultura migratoria, la tala ilegal y los incendios están destruyendo nuestros bosques, que se pierden en una tasa aproximada de 20% por década.

El ritmo que marcamos en el exterminio de nuestros recursos, nos conduce a que en un corto tiempo tengamos una Honduras desértica, con habitantes peleándose por el agua, imposibilitados para producir alimentos, consecuentemente nuestra población condenada al hambre y la muerte. Lo que se avizora es que el país se volverá altamente vulnerable ante fenómenos naturales como: inundaciones, sequías, derrumbes, fenómenos que ya tienen sus manifestaciones fuertes en el presente. Ya no es extraño que en comunidades del interior del país, donde abundaba el agua, este recurso pasó a ser escaso y motivo de disputas

inimaginables entre pobladores. “un litro de agua es más claro que un litro de leche”, aunque sus distribuidores no pagan ni siquiera impuesto de extracción o venta”.

Como apunta el Presidente José Manuel Zelaya Rosales, los asuntos relacionados al medio ambiente y manejo forestal, no han sido atendidos, ni aun cuando nuestra gente demanda la protección ambiental, ésta no encuentra una orientación comprometida del Estado. Por eso, urge convivir con la naturaleza y pactar una convivencia en equilibrio, que permita el desarrollo económico con equidad, un desarrollo social incluyente y un desarrollo ambiental sustentable. Necesitamos para ello, autoridades responsables que incentiven el cumplimiento razonable de las Leyes de Ambiente, Forestal, de Aguas y de Ordenamiento Territorial, con una agenda para el manejo y aprovechamiento racional del bosque y del agua en forma sustentable con clima, atmósfera y el cambio climático, tal como se propone en el Plan Nacional de Desarrollo Humano Sostenible 2021.

Como ha sido reconocido por la Visión del Poder Ciudadano para transformar a Honduras del Presidente José Manuel Zelaya Rosales, los bosques de Honduras están siendo deforestados y degradados a un ritmo insostenible. Por ello, dentro de una visión hacia el año 2021 en el marco de la Agenda 21 y un desarrollo centrado en la persona humana, para reducir la vulnerabilidad ecológica y social, es urgente implementar la Estrategia Nacional de Desarrollo Sostenible (ENDS), a fin de revertir para el año 2015 la pérdida de recursos ambientales, tal como se señala en los Objetivos de Desarrollo del Milenio (ODM).

Considerando la importancia del Manejo Integral Territorial de las Cuencas Hidrográficas (MITCH) y la necesidad de reforestar a Honduras, hay que establecer alianzas perdurables con instituciones ambientalistas a través del Consejo Nacional de Desarrollo Sostenible (CONADES), para no abandonar los compromisos de nación frente a la preservación y conservación del medio ambiente y la sostenibilidad ambiental.

Conforme a la necesidad de proteger y mejorar el medio ambiente para las generaciones presentes y futuras, la implementación del Plan Nacional de Desarrollo Humano Sostenible 2021, debe asegurar el derecho fundamental a la libertad, la igualdad y el disfrute en condiciones de una vida digna para la concertación de una visión de país, que preserve para las generaciones futuras los recursos naturales que Dios nos dio como un bien común de toda la nación hondureña.

Agenda 21 o Programa 21.

La Agenda 21 de la ONU fue suscrita por 172 países miembro de Naciones Unidas. Estos países se comprometen a aplicar políticas ambientales, económicas y sociales en el ámbito local encaminadas a lograr un desarrollo sostenible. Cada región o cada localidad, por su parte, desarrolla su propia Agenda Local 21, en la que deberían participar tanto ciudadanos, como empresas y organizaciones sociales, con el objetivo de generar y consensuar un programa de políticas sostenibles.

Se podría definir la Agenda 21 de la ONU como una estrategia global que se lleva a la práctica de manera local y que implica a todos los sectores de una comunidad: sociales, culturales, económicos y ambientales. Es, en definitiva, un compromiso hacia la mejora del medio ambiente y, por ende, de la calidad de vida de los habitantes de una comunidad, o región.

Agenda 21 y la Alianza Centroamericana para el Desarrollo Sostenible – Honduras.

Como se ha mencionado con antelación, en la Cumbre de la Tierra, celebrada en Río de Janeiro en 1992, más de 180 países miembros de las Naciones Unidas suscribieron la Agenda 21, comprometiéndose a poner en práctica para el 2005, Estrategias Nacionales de Desarrollo Sostenible (ENDS), a fin de revertir al 2015 la pérdida de recursos ecológicos.

La Agenda 21, es una declaración de buena voluntad de los países que desean esforzarse por alcanzar una forma de desarrollo que reconozca los vínculos esenciales entre el crecimiento económico, la equidad social y la protección del medio ambiente, mediante la creación de los Consejos Nacionales para el Desarrollo Sostenible (CNDS) u organismos similares para la coordinación y seguimiento de acciones.

En ese contexto, los presidentes de Costa Rica, El Salvador, Guatemala, Honduras, Nicaragua y Panamá y el Primer Ministro de Belice, adoptaron entre los meses de agosto a octubre de 1994, una Estrategia Integral de Desarrollo Sostenible en la región reconocida como la Alianza Centroamericana para el Desarrollo Sostenible (ALIDES). Asimismo, en la Cumbre de las Américas, realizada en Miami en 1994, los Estados Unidos de América se convirtieron en el primer socio extra-regional de ALIDES al suscribirse la Declaración Conjunta Centroamérica – USA, conocida como CONCAUSA. Esta iniciativa visionaria para implementar los principios, objetivos y compromisos de la Agenda 21, representa la primera estrategia regional de desarrollo sostenible en el mundo.

En la Alianza Centroamericana para el Desarrollo Sostenible (ALIDES), los Gobiernos acordaron la integración de los Consejos Nacionales para el Desarrollo Sostenible (CONADES), con representación del sector público y de la sociedad civil como principales instrumentos nacionales de ALIDES para mantener la coherencia y consistencia de las políticas, programas y proyectos nacionales con la estrategia del desarrollo sostenible. Se crea también el Consejo Centroamericano de Desarrollo Sostenible, integrado por los presidentes o sus delegados presidenciales, para adoptar los mecanismos que aseguren la participación de la sociedad civil en todo el proceso del desarrollo sostenible.

Posteriormente, la Declaración de Copenhagen y el Programa de Acción de la Cumbre Mundial para el Desarrollo Social, realizada en 1995, trato de reforzar la dimensión social integrada del desarrollo sostenible y la reducción de la pobreza, estableciendo claramente la erradicación de la pobreza y la regeneración ambiental deben ser el centro de los esfuerzos de desarrollo a nivel nacional e internacional.

Asimismo, durante la Cumbre Mundial sobre la Alimentación, organizada por la FAO en Roma del 13 al 17 de noviembre de 1996, representantes de 186 países se comprometieron a la seguridad alimentaria para reducir a la mitad el número de hambrientos en el mundo para el año 2015. Sin embargo, evaluaciones de la FAO indican que el estado de la inseguridad alimentaria en el mundo no ha disminuido y que es necesaria una atención prioritaria a las personas que padecen hambre en los programas y estrategias de desarrollo rural sostenible.

A nivel del sistema interamericano, en la Cumbre de las Américas sobre Desarrollo Sostenible, realizada en Santa Cruz de la Sierra, Bolivia, en diciembre de 1996 y en el Plan de Acción de la Segunda Cumbre de las Américas, adoptado en Santiago de Chile en abril de 1998, los Presidentes de las Américas reconocen el esfuerzo en términos de seguimiento de los compromisos del desarrollo sostenible por parte de la OEA e instruyen a la Comisión Interamericana para el Desarrollo Sostenible para continuar la coordinación relacionada con el cumplimiento de sus mandatos.

El Consenso de Santiago (término acuñado por el Ex-presidente del Banco Mundial James Wolfensohn), recomienda al Banco Interamericano de Desarrollo (BID) y al Banco Mundial la movilización de recursos para el financiamiento del desarrollo sostenible. En cuanto a la participación de la sociedad civil en los asuntos públicos, recoge las experiencias pertinentes y exitosas de los Consejos Nacionales para el Desarrollo Sostenible y la Estrategia Interamericana de Participación Pública de la OEA entre otras.

La Declaración de la Tercera Cumbre de las Américas de Québec, suscrita el 22 de abril de 2001, reconociendo el desafío que presenta la gestión ambiental en el Hemisferio, compromete a los Gobiernos a "Fortalecer la protección del medio ambiente y el uso sostenible de los recursos naturales con miras a asegurar un equilibrio entre el desarrollo económico, el desarrollo social y la protección del medio ambiente, en virtud de su interdependencia y refuerzo mutuo. Nuestra meta es alcanzar el desarrollo sostenible en todo el Hemisferio".

Para alcanzar el desarrollo humano sostenible en todo el Hemisferio, es necesario contar con las fuentes de financiamiento adecuadas, un flujo sostenido de las inversiones, la formación de capital humano, mayores oportunidades de empleo y un enfoque más integrado de la planificación del desarrollo sostenible. Como han expresado los Presidentes Centroamericanos en varias Cumbres, la pobreza sólo se podrá reducir con generación de riqueza y crecimiento económico equitativo, a fin de alcanzar un desarrollo social incluyente y el desarrollo ambiental sustentable en Centroamérica. Para ello, como ha expresado el Presidente José Manuel Zelaya Rosales, hay que cambiar el modelo restrictivo por un modelo de integración y apertura en el área.

PLAN NACIONAL DE DESARROLLO HUMANO SOSTENIBLE 2021.

La Agenda 21 establece que los países signatarios, deberán formular y poner en práctica, estrategias nacionales de desarrollo sostenible, a fin de revertir para el 2015, la pérdida de recursos ecológicos. Estas estrategias deberán reflejar la contribución y responsabilidades de todos los actores involucrados en el proceso.

Sin embargo, a pesar de los compromisos contraídos en la Cumbre de la Tierra, celebrada en Río en 1992, menos de la mitad de los países del mundo han adoptado estrategias y es aún menor el número de los que las aplican.

Las estrategias y acciones para el desarrollo humano sostenible, se presentan por áreas temáticas, prioridades y acciones, de éstas últimas, varias se desarrollan a partir de las definidas en el marco de la ALIDES. También cabe mencionar que las políticas, directrices, programas y proyectos que se presentan en el marco de la presente propuesta, se refieren generalmente al marco nacional, lo que por supuesto no impide la discusión de temas de planificación territorial a niveles más básicos, siempre y cuando corresponden al marco nacional definido para el Plan Nacional de Desarrollo Humano Sostenible 2021.

El esfuerzo que se ha venido realizando para el fortalecimiento institucional del sector público y la modernización del Estado, plantea la necesidad de configurar un Plan Nacional de Desarrollo Humano Sostenible 2021, en donde el referido sector, como su principal actor, desempeñe el papel estelar. Para este propósito se utilizó el gasto público para propiciar, mediante el impulso expansionario, el crecimiento en el marco real de bienes y servicios.

De acuerdo con la Visión del Presidente José Manuel Zelaya Rosales, la fórmula clave para el desarrollo humano sostenible, “es un ataque frontal a la corrupción que campea en nuestra sociedad con carta de ciudadanía, para transformarse en el elemento arraigado y común en las relaciones con nuestros semejantes, lo cual condenamos. La corrupción es un flagelo que envenena cualquier estrategia de reducción de la pobreza y/o plan de desarrollo y pone en precario el derecho de cada ciudadano”.

Una crisis tan profunda como la que actualmente abate al país solo tiene solución mediante la toma concertada de decisiones estratégicas que orienten la capacidad productiva de la nación hacia el logro de metas precisas en aquellas actividades en que la nación tiene

ventajas comparativas a nivel regional e internacional. Frente a las rápidas transformaciones y los cambiantes desafíos de la globalización, se hace imperativa la toma de decisiones que estructuren una estrategia nacional, destinada a poner en marcha un proceso de desarrollo del país.

La elaboración consensuada del Plan Nacional de Desarrollo Humano Sostenible 2021, es la ocasión propicia para comenzar a construir el futuro de la nación sobre la base de la unidad y la equidad. Honduras, está viviendo una etapa muy delicada que requiere ser solventada con la participación de todos los sectores que integran la hondureñidad.

En ese contexto, las bases y objetivos políticos de ALIDES, contribuyen a la profundización de la democracia participativa y el Poder Ciudadano para transformar a Honduras, se constituye en la praxis fundamental porque reafirma que la soberanía y el verdadero poder de la nación reside en el pueblo.

2.2. HIPÓTESIS

2.2.1. Hipótesis General.

Con la evaluación del uso del recurso natural se proyecta emprendimientos turísticos en el balneario de agua dulce La Reveza del Cantón Palenque de la Provincia de Los Ríos.

2.2.2. Subhipótesis o Derivadas.

- Proponiendo estudio de pre-factibilidad se desarrolla actividades turísticas en el balneario de agua dulce La Reveza del Cantón Palenque de la Provincia de Los Ríos.

- Con el asesoramiento a las autoridades seccionales se impulsa el uso racional del recurso natural La Reveza del Cantón Palenque de la Provincia de Los Ríos.
- Diseñando estrategias participativas favorables para la motivación se desarrolla emprendimientos turísticos en el balneario de agua dulce La Reveza del Cantón Palenque de la Provincia de Los Ríos.

2.2.3. VARIABLES.

Variable independiente: Recurso Natural.

Variable independiente: Emprendimiento Turístico.

CAPITULO III.- RESULTADOS DE LA INVESTIGACIÓN.

3.1. Resultados obtenidos de la investigación.

3.1.1. Pruebas estadísticas aplicadas.

Según la validación de datos realizados con el total de la población en el balneario de agua dulce la Reveza del Cantón Palenque de la Provincia de Los Ríos tomando como referencias el total de personas que acuden al balneario en fines de semana y jóvenes previos a ingresar al sistema de educación superior se concluye para el 100% de los encuestados si consideran que el balneario de agua dulce La Reveza cuenta con las condiciones para posesionarse en el sector turístico y desarrollar emprendimientos turístico.

3.1.2. Análisis e interpretación de datos.

Pregunta # 1

¿Considera usted la importancia de mantener en estado natural al balneario de agua dulce La Reveza del Cantón Palenque de la Provincia de Los Ríos?

Tabla 2 Estado natural.

ITEMS	FRECUENCIA	PORCENTAJE
SI	37	74%
NO	13	26%

Elaborado: María Belén Lozada Sotomayor.

Gráfico 1 Estado natural.

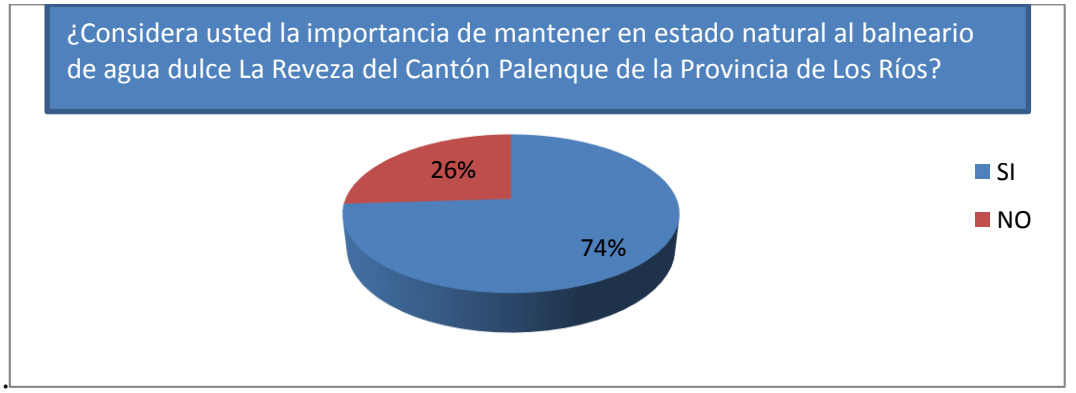

Análisis.-

Del total de la población considerada en el balneario de agua dulce La Reveza manifiesta un total de 74% que si es importante mantener el estado natural del balneario en mención con relación al 26% quienes manifiesta que no es importante.

Interpretación.-

Del total de la población encuestada en el balneario de agua dulce La Reveza 37 de ellas manifiestan que si es importante mantener el estado natural del balneario sin embargo 13 de ellos consideran que no es importante.

Pregunta # 6

¿De las siguientes opciones, cual considera usted es factible para realizar deporte de aventura? Marque con una x.

Tabla 3 Deporte de aventura

ITEMS	FRECUENCIA	PORCENTAJE
Banana	12	24%
Esquí acuático	10	20%
Canoping	8	16%
Piragüismo	13	26%
Natación	7	14%

Elaborado: María Belén Lozada Sotomayor.

Gráfico 2 Deporte de aventura

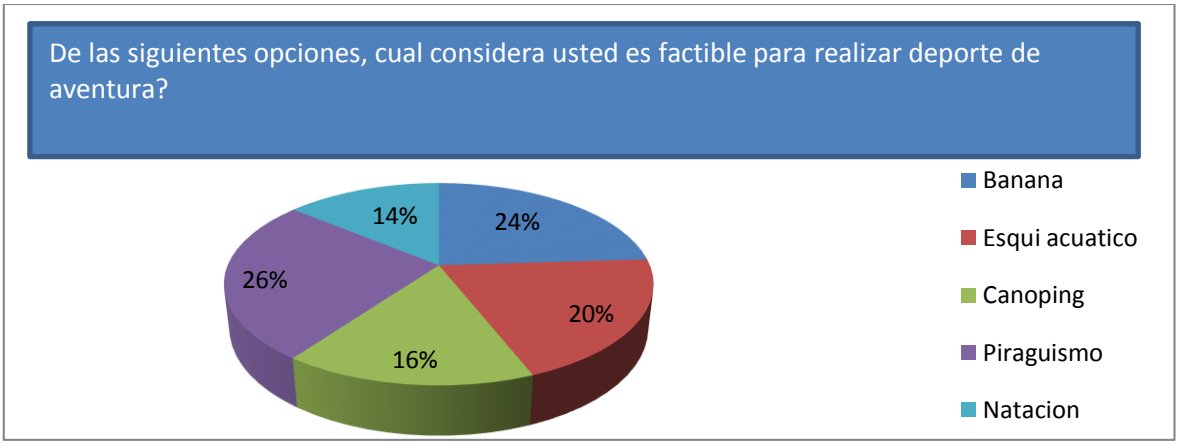

Análisis:

Del total de las personas encuestadas consideran que entre los deportes de aventura presentados el 26% realizaría Piragüismo, Banana 24%, Esquí acuático 20%, Canoping 16%, Natación 14% actividades se podrán realizar en el balneario de agua dulce La Reveza.

Interpretación:

Del total de las personas encuestadas se despliegas una lista de actividades que ellos estarían dispuestos a realizar consiguiendo primer lugar Piragüismo o kayak de rio con 13 personas, Banana 12, Esquí acuático 10, Canoping 8, Natación 7.

Pregunta # 8

¿Considera que el Cantón Palenque como potencial destino turístico preste oportunidades para el desarrollo de emprendimientos turísticos?

Tabla 4 Potencial destino turístico.

ITEMS	FRECUENCIA	PORCENTAJE
SI	47	94%
NO	3	6%

Elaborado: María Belén Lozada Sotomayor.

Gráfico 3 Potencial destino turístico

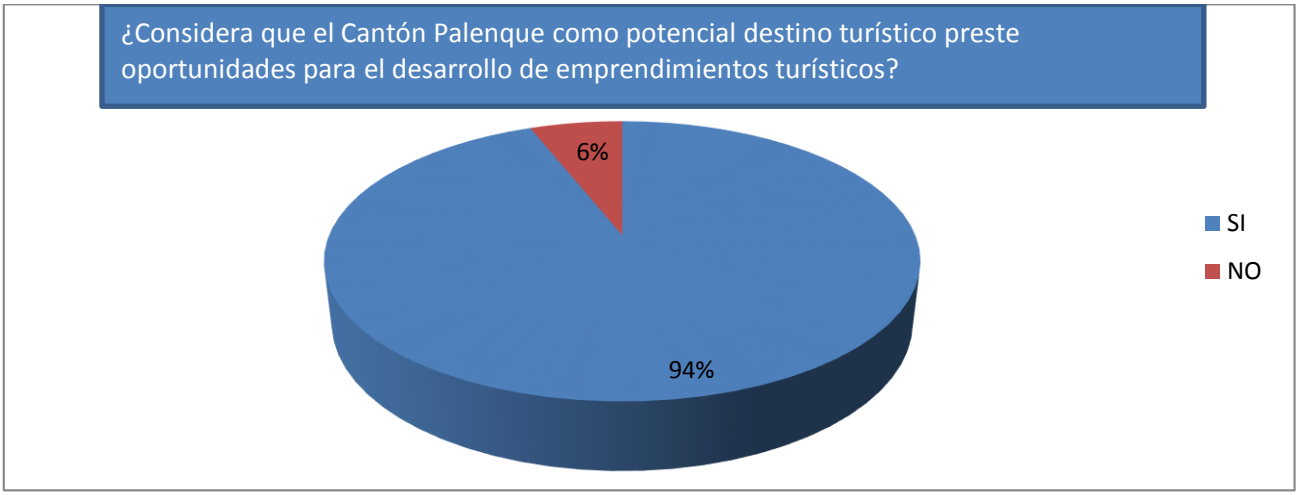

Análisis:

Del total de la población el 94% considera que el Cantón Palenque si presta oportunidades para el desarrollo de emprendimientos turísticos mientras el 6% considera que no lo está.

Interpretación:

Del total de la población 47 de ellas consideran que el Cantón Palenque si presta oportunidades para el desarrollo de emprendimientos turísticos mientras 34 de ellos opina que no.

Pregunta # 9

¿Estaría usted dispuesto realizar ideas innovadoras de emprendimientos turísticos en el balneario de agua dulce La Reveza del Cantón Palenque?

Tabla 5 Ideas innovadoras de emprendimientos turístico.

ITEMS	PRECUENCIA	PORCENTAJE
SI	36	72%
NO	14	28%

Elaborado: María Belén Lozada Sotomayor.

Gráfico 4 Ideas innovadoras de emprendimientos turísticos.

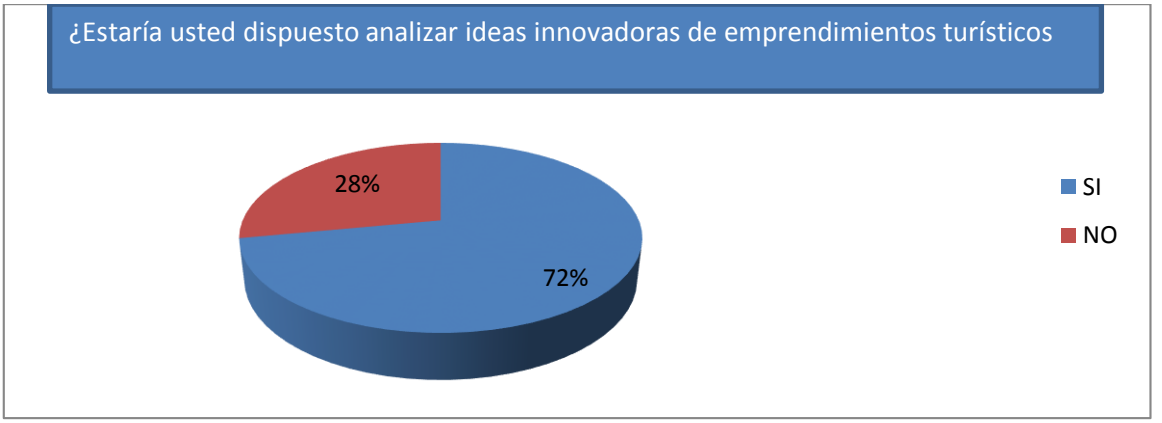

Análisis:

Del total de la población encuestada el 72% manifiesta que si estaría dispuesto analizar ideas innovadoras de emprendimientos turísticos en el balneario de agua dulce La Reveza del Cantón Palenque mientras 28 % opina que no.

Interpretación:

Del total de la población 36 de ellas consideran que si estarían dispuestos analizar ideas innovadoras de emprendimientos turísticos mientras 14 de ellas consideran que no.

Entrevista – Alcalde del Cantón Palenque de la Provincia de Los Ríos.

La siguiente entrevista se realizó vía telefónica al Alcalde de Palenque Sr. Alberto Ullon se le realizaron 10 preguntas donde se destacara el interés en tres que crean pilares fundamentales para la investigación Pregunta N° 1 ¿Considera usted la importancia de mantener en estado natural al balneario de agua dulce La Reveza del Cantón Palenque de la Provincia de Los Ríos? A la cual menciono que si porque es de vital importancia mantener la naturaleza en su esplendor para ser disfrutada por los habitantes y turistas que lleguen al sector de la Reveza.

Pregunta N°6 ¿De las siguientes opciones, cual considera usted es factible para realizar deporte de aventura? A la cual menciono el Piragüismo o kayak de rio planteo el entrevistado que el recurso cuenta con las condiciones apropiadas para realizar este tipo de actividades partiendo desde las medidas de seguridad dentro del balneario donde el como autoridad está dispuesto a disponer del personal idóneo de apoyo en conjunto con la comunidad.

Pregunta N°8 ¿Considera que el Cantón Palenque como potencial destino turístico preste oportunidades para el desarrollo de emprendimientos turísticos? A esta menciono por supuesto que si Palenque es un Cantón netamente turístico cuenta con todos los medios para que el turista llegue y se pueda quedar contamos con transporte interno como son las tricimotos, o triciclos, restaurante de comidas típicas y comidas rápidas, incluso cada año se coordina en las fiestas de cantonización diversos eventos que sean de interés para la población y para el turista.

3.2. CONCLUSIONES ESPECÍFICAS Y GENERALES.

3.2.1. Especificas

- Según la recopilación de datos se determina que la población busca tener información importante para el desarrollo de actividades turísticas seguidas de un estudio de pre factibilidad en el balneario de agua dulce La Reveza del Cantón Palenque de la Provincia de Los Ríos.

- En base a la información otorgada mediante la entrevista por la autoridad del Cantón Palenque da como resultado el interés en obtener asesoramiento y todos lineamientos para aprovechar racionalmente el recurso natural balneario de agua dulce La Reveza.

- La población del Cantón Palenque considera de importancia tener asesoramiento para el desarrollo de emprendimientos turísticos y se encuentran en total disponibilidad para su ejecución.

3.2.2. General.

- Mediante la información recopilada se determinó la factibilidad para el desarrollo de emprendimientos turísticos, tomando como base la colaboración de la comunidad en el balneario de agua dulce La Reveza del Cantón Palenque de la Provincia de Los Ríos.

3.3. RECOMENDACIONES ESPECÍFICAS Y GENERALES. .

3.3.1. Especificas

- A las autoridades del Cantón Palenque se necesita una mejor interacción entre la población y la municipalidad procurando siempre mantener el recurso natural en optima conservación aprovecharlo racionalmente.

- Al ministerio de turismo desarrollar reuniones informativas donde se marque la conservación del recurso natural y la motivación para el desarrollo de emprendimientos turísticos.

- A la comunidad del Cantón Palenque de la Provincia de Los Ríos mantener comunicación activa con las autoridades seccionales tomando de iniciativas las actividades que estos desarrollen para mantener el uso racional del recurso natural.

- Al profesional del turismo ser un intermediario entre la comunidad que se desarrolla en el balneario de agua dulce y las autoridades seccionales del Cantón Palenque para ser de este recurso un potencial recurso turístico asentado dentro de la Provincia.

3.3.2. General.

Incorporar los elementos de la planificación turísticas para satisfacer las necesidades del turista.

CAPITULO IV.- PROPUESTA TEORICA DE APLICACIÓN.

4.1. PROPUESTA DE APLICACIÓN DE RESULTADOS

4.1.1. Alternativa Obtenida.

En relación a la información recopilada en la investigación se plantea el desarrollo de actividades turísticas con base a los deportes de aventura, tomando en consideración el impacto social y económico de este tipo de actividades para el desarrollo económico de la localidad, quienes están dispuestos siempre a recibir previa capacitación y todo los aditamentos para prestar el servicio al turista sea este local o nacional en trabajo conjunto con las autoridades seccionales del Cantón Palenque de la Provincia de Los Ríos y el profesional de turismo.

4.1.2. Alcance de la Alternativa.

La alternativa a realizar en el balneario de agua dulce La Reveza que tiene una extensión de 2 kilómetros de longitud, temperatura de 17 -34 C°, con una precipitación de 238 milímetros cúbicos, alrededor de las riberas se encuentra gran cantidad de plantaciones de banano por lo mismo pobladores de los alrededores, este balneario conserva importante flora y fauna por ello el interés en mantener buen estado de conservación y protección.

4.1.3 Aspectos básicos de la alternativa.

En base a la información obtenida con el fin de ejecutar actividades turísticas tomando como referencia el interés de la población para el desarrollo de nuevos emprendimientos turísticos se pretende que esta actividad sea un plus motivador para el incremento considerable de turista con visión a replicarse a los cantones aledaños, siendo el deportes de aventura otra fuente generador de economía en el Cantón Palenque.

4.1.3.1 Antecedentes.

Palenque es uno de los cantones de la Provincia de Los Ríos considerado como uno de los más antiguos desde la conquista española fue asentamiento de la tribu Palenquis o Mangaches esta cultura perteneció al periodo 500 D.C. 1533 D.C.

Palenque cuenta con una población de 6.348 habitantes, fue cantonizada el 2 de Agosto de 1990 como uno de sus principales gestores Juan Carlos Aspiazu Seminario, cuenta con una parroquia urbana que lleva el mismo nombre, actualmente este Cantón está representado por el señor Alberto Ullon alcalde administración que rige hasta el año 2019.
Esta Cantón cuenta con un importante recurso natural turístico balneario de agua dulce La Reveza donde la plantea la problemática de investigación reconociendo así el interés de la localidad por mantener su uso racional manteniendo la riqueza de flora y fauna y conservando su estado natural.

4.1.3.2. Justificación.

El balneario de agua dulce La Reveza se encuentra ubicado en el Cantón Palenque de la Provincia de Los Ríos, la principal fuente de ingresos económico para la localidad es en el sector agrícola con la producción y venta de productos como el cacao, el banano y el maíz en ciclo cortos la soya, el sector ganadero con la producción de leche y sus derivados

En el Cantón Palenque mediante la respectiva matriz de problematización se consideró el desinterés de las autoridades seccionales como problemática que impide el uso racional del recurso natural La Reveza aprovechando en totalidad su naturalidad endémica se considera este recurso en estado puro por no poseer alteración por el hombre.

Por lo tanto las actividades turísticas para su desarrollo tendrán la total disponibilidad de información por parte de la población en conjunto del profesional del turismo y las autoridades seccionales quienes mostraron total interés en desarrollar una previa para medir la factibilidad por parte de la población hasta legar al potencial turista a nivel nacional.

Este tipo de actividades turísticas beneficia al desarrollo de pequeños emprendimientos turísticos por parte de la comunidad local porque serán encargados de desarrollar estas actividades con la finalidad de crear relación entre la comunidad y el turista de forma directa aportando excelente servicio en la calidad de los servicios que se preste

El impacto que tendrá este tipo de actividades será de carácter positivo ya que beneficiara a la economía interna del Cantón promoviendo así el desarrollo de más de un actividad por tal se pretende realizar un plan piloto de turismo en Piragüismo que consiste en competencia de velocidad o habilidad de canoas tripulados por una o dos persona donde el único medio de apoyo será de un pala este tipo de actividad consiste en acomodar las proporciones del cuerpo a modalidad del piloto tratando de mantener el punto de equilibrio en centro para no perderlo.

4.2. Objetivos.

4.2.1. General.

- Desarrollar los deportes de aventura para la planificación de emprendimientos turísticos en el balneario de agua dulce La Reveza del Cantón Palenque de la Provincia de Los Ríos.

4.2.2. Específicos.

- Coordinar acciones en las instituciones públicas y privadas para la protección del turista en las actividades acuáticas.

- Promocionar los deportes de aventura en el balneario de agua dulce la Reveza del Cantón Palenque de la Provincia de Los Ríos.

- Realizar charlas de emprendimientos turísticos en el balneario de agua para la motivación comercial a los habitantes de La Reveza del Cantón Palenque de La Provincia de Los Ríos.

- Crear consciencia sobre la protección, conservación del recurso natural La Reveza del Cantón Palenque de la Provincia de Los Ríos para mantener su uso racional.

4.3. Estructura General de la Propuesta.

Grafico 5 Estructura general de la propuesta.

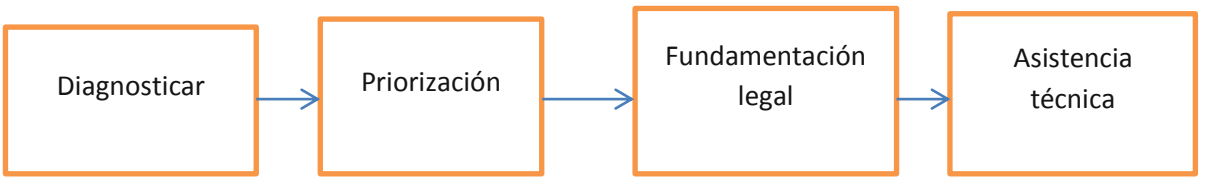

Elaborado: María Belén Lozada Sotomayor

4.3.1. Título.

Deporte de aventura como emprendimientos turístico en el balneario de agua dulce La Reveza del Cantón Palenque de la Provincia de Los Ríos.

4.3.2. Componentes.

Diagnostico.-

En base a la información recopilada y previo estudio de factibilidad se plantea la realización de deportes de aventura acuático considerando las precipitaciones del causal del rio entre los meses de Junio y Diciembre cuando es visitado por un aproximado de 500 personas este balneario tiene un aproximado profundidad de 1 metro con 73 cm con temperatura aproximada de 17 – 34 ° C, extensión de riberas de margen izquierda a derecha de 13 metros de longitud con una altura aproximada de 3º metros en totalidad , la precipitaciones de la vertiente se desarrollan desde el rio Guayas uniéndose con el Rio Daule y el Rio Babahoyo es así que en época de seca forman la denominada playa La Reveza.

Priorizar.-

En base al listado de deportes de aventura seleccionados por los encuestadores se toma de importantes los siguientes con los respectivos equipamientos para el turista y el guía según el deporte lo amerite resguardando la seguridad del turista en cada actividad.

Matriz de Proyectos.

Tabla 6 Matriz de proyectos.

Deportes de Aventura	Canoping Banana flotante Esquí acuático Kayak de rio – Piragüismo.
Seguridad en el balneario	Policía Nacional. Cruz Roja Gestión de Riesgo ECU 911
Emprendimientos.	➢ Venta de comidas rápidas.- salchipapas, maduros asados, maduros lampreados, chuzos de carne, chuzos de chorizo, chuzos de pollo. ➢ Bebidas.- aguas, colas, refrescos
Seguridad alimentaria	➢ Según la Organización de las Naciones Unidad para la Agricultura y Alimentación, la Seguridad Alimentaria tiene como objetivo mantener en hogar, país o nación cada individuo cuente con los accesos necesarios para satisfacer sus necesidades alimenticias y llevar una vida sana.

Elaborado: María Belén Lozada Sotomayor

Turismo de aventura – Equipos - Medio físico Aire.

Según el reglamento de operaciones turísticas mantiene los siguientes parámetros y medidas de seguridad para resguardad la integridad del turista.

Tabla 7 Deporte de aventura- Canoping

Equipos **CANOPING**	**Medio físico Aire.**
<u>Equipo para el turista</u> <u>Equipo del guía</u>	Guantes acordes a la modalidad Casco acorde a la modalidad Mosquetones con seguro Arneses diferenciados para niños y adultos líneas de vida con mosquetón Polea de doble rodamiento con mosquetón Mosquetones con seguros que cumpla con especificaciones de fábrica. Casco acorde para la modalidad Arnés que cumpla con especificaciones Guantes acordes a la modalidad líneas de vida con mosquetón Polea doble rodamiento

Elaborado: María Belén Lozada Sotomayor

La agencia de viajes operadora o dual deberá presentar los certificados de las estructuras y equipamiento reconocidos por empresas, instituciones o personal capacitado para el efecto. Los requisitos mínimos de equipamiento e infraestructura a cumplir para la modalidad de canopy son los siguientes:

Equipo colectivo

- Dispositivo de anclaje (árboles, suelos, torres u otros)
- Cables de acero con alma de acero o polipropileno de calidad, galvanizados y anti oxidables, con un grosor mínimo de 3/8
- abrazaderas como mínimo para el diámetro del cable, que sean forjados y de acero inoxidable
- Plataformas
- Tacones protectores
- Colchonetas de protección en las plataformas
- Anclajes para auto asegurarse
- Cable alterno como línea de vida

- Equipo complementario

  - Camilla de trauma de primeros auxilios
  - Botiquín de primeros auxilios equipado de acuerdo a la zona en la que se realiza la operación enfocado en traumas.
  - Equipo de rescate (cuerda de rescate al menos 60 m de longitud y 9 mm de diámetro, poleas, descendedor, ascendedor y eslingas)
  - Equipo de comunicación.

Las instalaciones de canopy deben ser revisadas dos veces al año por un personal

especializado en la modalidad, que verifique materiales, equipos, sistemas de frenado y otros procesos utilizados. Se deberá usar un registro de equipos, de cuerdas y estructuras.

Tabla 8 Deporte de aventura –Banana flotante.

Equipo	**Medio físico – Agua.**
Banana Flotante.	
Equipo para el turista:	Chaleco salvavidas acorde a la modalidad Equipamiento colectivo: Banana flotante acorde a la modalidad Chalecos salvavidas acordes a la modalidad Botiquín de primeros auxilios enfocado en modalidades acuáticas Silbatos con alcance en la zona Sistema de comunicación 2 boyas salvavidas en buen estado Sistema o equipo para medir la velocidad Cuerda en buen estado con una resistencia de 700kg/f y una longitud mínima de 20 a 25 metros para remolcar la banana.

Elaborado: María Belén Lozada Sotomayor

Modalidad recreacional donde varias personas sentadas en una boya flotante en forma de banana, la cual es sujetada a la parte trasera de una embarcación motorizada, la que guía a la banana flotante y a sus pasajeros con su respectivo chaleco salvavidas a

realizar un recorrido a grandes velocidades. El movimiento turbulento generado por los pasajeros provoca que ocasionalmente la banana flotante se voltee y caigan todos los pasajeros al agua, sin embargo si el cliente prefiere un recorrido moderado la banana flotante puede no virarse.

Tabla 9 Deporte de aventura – Esquí acuático

Esquí Acuático.	**Medio físico – Agua.**
Equipo para el Turista:	Chaleco salvavidas acorde a la modalidad Esquíes acordes a la modalidad Guantes

Elaborado: María Belén Lozada Sotomayor

Equipamiento colectivo:

- Chalecos salvavidas acordes a la modalidad
- Palonnier (asa o manija donde se sujeta el esquiador)
- Botiquín de primeros auxilios equipado de acuerdo a la zona en la que se realiza la operación enfocado en traumas e hipotermia.

- Silbatos con alcance en la zona
- Sistema de comunicación con cobertura en el área de operación y/o eventuales vehículos de apoyo.
- Sistema o equipo para medir la velocidad
- Cuerda en buen estado con una resistencia de 700kg/f y una longitud mínima de 20 a 25 metros para remolcar la boya
- 2 boyas salvavidas en buen estado.

    - Existe solamente un equipo en la embarcación motorizada, el que deberá estar completo durante toda la modalidad y se detalla a continuación:

    - Equipo en la embarcación motorizada:

- Conformada por dos miembros a bordo de la embarcación motorizada que realiza el remolque del esquiador.
- El miembro uno en la embarcación motorizada denominado motorista, el que será el encargado de manejar la embarcación motorizada.
- El miembro dos en la embarcación motorizada denominado vigía, el que será el encargado de monitorear al turista o excursionista (pasajero) que está esquiando.
- El conductor deberá poseer matricula de motorista fuera de borda o marinero de bahía.

Tabla 10 Deporte de aventura – Kayak de rio

Kayak de rio – Piragüismo.	**Medio físico – agua**
<u>Equipo para el turista</u>	Kayak de río Faldón Chaleco salvavidas adecuado para la modalidad Casco para kayak Remo para kayak Ropa térmica (chaquetas, pantalones o trajes de neopreno) en caso de que la temperatura del agua o ambiente lo justifiquen. Calzado adecuado.
<u>Equipo para el guía.</u>	Kayak de río Chaleco salvavidas adecuado para la modalidad Casco para kayak Remo para kayak Towline Navaja de río Silbato

	2 mosquetones Bolsa seca Ropa térmica (chaquetas, pantalones o trajes de neopreno) en caso de que la temperatura del agua o ambiente lo justifiquen. Calzado adecuado Botiquín de primeros auxilios equipado de acuerdo a la zona en la que se realiza la operación enfocado en traumas e hipotermia. Polea Equipo de comunicación

Elaborado: María Belén Lozada Sotomayor

Fundamentación legal.

Medio físico aire.- Canoping

Art. 98.- Definición.- Modalidad turística de aventura cuyo objetivo es deslizarse sobre el dosel del bosque o entre las copas de árboles, barrancos y estructuras con plataformas intermedias, empleando poleas, arneses y un sistema de control (velocidad y control del cuerpo), sobre un sistema de cables, sujeto entre puntos fijos, elevado en todo el trayecto con respecto al nivel del suelo y con un desnivel suficiente para que las poleas se deslicen por gravedad.

Para el uso de tarabitas o ciclo canopy se aplicará los mismos lineamientos establecidos en la presente sección. Esta modalidad no requiere de guías ni equipos personales para los turistas. El número máximo de turistas en la tarabita se referirá a la

capacidad máxima asignada por el constructor y deberá estar claramente visible en un lugar previo al ascenso de los turistas.

Art. 99.- Número de turistas.- El número máximo de turistas que conformen un grupo para el desarrollo de la actividad será máximo de 10 y a su vez cada grupo deberá estar acompañado por al menos dos guías.

Art. 100.- Prohibiciones.- Se prohíbe el frenado con guantes por parte del cliente. El frenado debe ser por gravedad.

Art. 101.- Edad mínima.- Dependiendo del grado de dificultad del programa de canopy, la edad mínima deberá especificarse en el mismo, se sugiere en general a partir de seis años.

Art. 102.- Peso máximo admitido por equipos.- Es importante conocer que la tensión que se produce en el cable de canopy va a variar según el ángulo de pendiente o catenaria del cable.

La carga permitida debe ser dada por el constructor o ingeniero mecánico bajo dos parámetros:

1. Ficha Técnica o información del cable (carga permitida).
2. Medida de tensión del cable instalado a través de una célula de carga.

De esta forma se puede determinar el rango de seguridad operativo del cable. Si el anclaje es realizado a un árbol, la entidad pertinente deberá determinar la salud del árbol y no dejar que el crecimiento del mismo absorba el cable o lo cubra en la corteza.

Art. 103.- Equipamiento y accesorios.- El ámbito de infraestructura y equipamiento de la modalidad de canopy y sus modalidades establece los requisitos mínimos de

infraestructura y equipamiento con los que la agencia de viajes operadora o dual debe contar para el desarrollo de esta modalidad sean propios o contratados.

La agencia de viajes operadora o dual deberá presentar los certificados de las estructuras y equipamiento reconocidos por empresas, instituciones o personal capacitado para el efecto. Los requisitos mínimos de equipamiento e infraestructura a cumplir para la modalidad de canopy son los siguientes.

Para el uso de tarabitas o ciclo canopy se aplicará los mismos lineamientos establecidos en la presente sección. Esta modalidad no requiere de guías ni equipos personales para los turistas. El número máximo de turistas en la tarabita se referirá a la capacidad máxima asignada por el constructor y deberá estar claramente visible en un lugar previo al ascenso de los turistas.

Para el uso de tarabitas o ciclo canopy se aplicará los mismos lineamientos establecidos en la presente sección. Esta modalidad no requiere de guías ni equipos personales para los turistas. El número máximo de turistas en la tarabita se referirá a la capacidad máxima asignada por el constructor y deberá estar claramente visible en un lugar previo al ascenso de los turistas.

Art. 99.- Número de turistas.- El número máximo de turistas que conformen un grupo para el desarrollo de la actividad será máximo de 10 y a su vez cada grupo deberá estar acompañado por al menos dos guías.

Art. 100.- Prohibiciones.- Se prohíbe el frenado con guantes por parte del cliente. El frenado debe ser por gravedad.

Art. 101.- Edad mínima.- Dependiendo del grado de dificultad del programa de canopy, la edad mínima deberá especificarse en el mismo, se sugiere en general a partir de seis años.

Art. 102.- Peso máximo admitido por equipos.- Es importante conocer que la tensión que se produce en el cable de canopy va a variar según el ángulo de pendiente o catenaria del cable.

La carga permitida debe ser dada por el constructor o ingeniero mecánico bajo dos parámetros:

1. Ficha Técnica o información del cable (carga permitida).
2. Medida de tensión del cable instalado a través de una célula de carga.

De esta forma se puede determinar el rango de seguridad operativo del cable. Si el anclaje es realizado a un árbol, la entidad pertinente deberá determinar la salud del árbol y no dejar que el crecimiento del mismo absorba el cable o lo cubra en la corteza.

Art. 103.- Equipamiento y accesorios.- El ámbito de infraestructura y equipamiento de la modalidad de canopy y sus modalidades establece los requisitos mínimos de infraestructura y equipamiento con los que la agencia de viajes operadora o dual debe contar para el desarrollo de esta modalidad sean propios o contratados.

Medio físico agua.- banana flotante

Art. 46.- Número de turistas.- El número máximo de turistas o excursionistas por modalidad se detalla a continuación:

Banana Flotante: Depende de la capacidad máxima establecida por el fabricante de la banana flotante y no se puede realizar con un número mayor de pasajeros del establecido por el fabricante. La velocidad máxima en que puede ir la embarcación motorizada que guía la banana flotante, será emitida por la autoridad competente.

Art. 47.- Edad mínima.- De acuerdo a la dificultad técnica y experiencia del cliente,

la edad mínima es la siguiente:

Banana Flotante: Edad mínima ocho años. Los menores deben ir acompañados de sus padres o mayor responsable y los recorridos deben ser moderados.

Art. 49.- Equipamiento y accesorios.- Los requisitos mínimos de equipamiento a cumplir para las modalidades recreacionales en embarcaciones motorizadas.

Medio físico agua – esquí acuático

Art. 51.- Horarios para realizar las modalidades recreativas en la embarcación motorizada.- Todas las modalidades recreativas en la embarcación motorizada se las realizará siempre y cuando existan las condiciones adecuadas para la modalidad, oleaje y viento y se recomienda realizarla únicamente en horarios diurnos.

Medio físico agua – kayak de rio

Art. 61.- Definición.- Modalidad turística de aventura que abarca la navegación de ríos mediante el uso de kayak, sin otro medio de propulsión y control de la embarcación que el generado por los mismos navegantes con el empleo de remos.

Art. 62.- Objeto.- Se refiere a los requisitos mínimos generales de gestión, calidad y competencias que toda agencia de viajes operadora o dual de modalidades turísticas de aventura en el país debe cumplir para la realización de servicios turísticos kayak de río.

Art. 63.- Número de turistas.- El número máximo de turistas o excursionistas por guía depende de la dificultad técnica de la modalidad, la preparación técnica del turista o excursionista y no debe ser mayor a lo establecido a continuación:

Cantidad de guías por turistas

Número de turistas Ríos clase I, II, III, IV y V

Art. 64.- Edad mínima.- La edad mínima para la actividad de kayak de río es doce años.

Art. 65.- Equipamiento y accesorios.- Los requisitos mínimos de equipamiento a cumplir para la modalidad de kayak de río.

Equipo complementario

- Remo de reserva modelo ensamblable cada seis clientes en el kayak.
- Bolsa de rescate con 15mts de cuerda y flotador (mínimo). Una cuerda extra si la navegación es en lugares remotos en el kayak.

Asistencia técnica.

Canoping.- este tipo de actividad consiste en desplazarse de un extremo a otro a través de un cable de acero con ayuda de un arnés sujetado a la cintura y una polea.

Banana flotante.- este tipo de deporte consiste en una embarcación inflable generalmente en forma de banana con aproximadamente 2 metros de largo por un metro de ancho con capacidad de uno a ocho personas es tirada por un bote a motor según la velocidad y los giros de la embarcación provoca que esta banana gire en el agua.

Esquí acuático.- este deporte consiste en desplazarse a altas velocidades por la superficie del agua sobre estrechas tablas de madera donde se pueden realizar acrobacias son tirados por lanchas motoras a 56 km por hora.

Kayak de rio o piragüismo.- este tipo de deporte se practica sobre una embarcación generalmente de un asola persona donde su único medio de ayuda es un pala que le ayuda a desplazarse en la superficie del agua tiene una extensión de 183 cm de longitud por 56 de extensión la distancias a recorrer son entre las 200, 500 y 1.000 metros dependiendo de la tranquilidad de las agua.

En casa una de las actividades de Deporte de Aventura participará las siguientes instituciones públicas y privadas.

- Cámara de Turismo.
- Cámara de Comercio.
- Gobierno Autónomo Descentralizado del Cantón Palenque.
- Universidad Técnica de Babahoyo.
- Ministerio de Turismo – Zonal 5
- Ministerio del Ambiente.
- Gestión de Riesgo.
- Ministerio de Salud Pública.
- Cruz Roja.
- Universidad Técnica de Babahoyo.
- ECU 911
- Policía Nacional.

4.4. RESULTADOS ESPERADOS DE LA ALTERNATIVA.

- Uso racional del recurso natural.
- Desarrollo de emprendimientos turísticos complementarios.
- Bajo impacto ambiental
- Llegada de turistas nacionales.
- Asesoramiento a la población del balneario de agua dulce La Reveza.

- Cooperación efectiva entre las autoridades seccionales y el profesional del turismo
- Promoción de los deportes de aventura en el balneario de agua dulce La Reveza.
- Motivación comercial a los habitantes de Cantón Palenque de la Provincia de Los Ríos.

Bibliografía.

Álzate, M. S. (2011). ¿*Condicionan los recursos naturales el crecimiento económico*? Semestre económico, 14(29), 117-128.

Bertoni, M. (2005). *Recursos naturales en nodos turísticos. Aportes y transferencias*, 9(2), 95-111

Borges de Carvalho, J., Salete Batista Freitag, M., Camargo Filho, A., & Borges, C. (2013). El aprendizaje empresarial en los emprendimientos sustentables del sector turístico del cerrado brasileño. *Estudios y perspectivas en turismo*, *22*(3)..

Bajo Cuadrado, F. (2006). La caza en Asturias: *análisis geográfico del aprovechamiento de un recurso natural.*

Bucher, E., Castro, G., & Floris, V. (1997). *Conservación de ecosistemas de agua dulce: Hacia una estrategia de manejo integrado de recursos hídricos*. Inter-American Development Bank.

Bruckmann, M. (2012). *Recursos naturales y la geopolítica de la integración Sudamericana*. Instituto de Altos Estudios Nacionales, Universidad de Postgrado del Estado.

Burriel, O. A. (2012). Evolución del pensamiento económico sobre los recursos naturales. *ICE, Revista de Economía*, (865).

Carretero, E. M. (1992). Recursos naturales, biodiversidad, conservación y uso sustentable. *Multequina*, *1*, 11-18.

Castillo-Palacio, M. (2015*). Emprendimiento y cultura: una aproximación al concepto de disonancia cultural:* aplicación en el sector turístico de la ciudad de Medellín, Colombia.

da Silveira, M. A. T. (2009). Turismo y sustentabilidad. Entre el discurso y la acción. Urbano, 12(20), 61-75.

de León, D. D., & Cancino, C. A. (2014). De emprendimientos por necesidad a emprendimientos por oportunidad: casos rurales exitosos. Documentos de Trabajo, 02.

Dias Furtado, J. (2015). *Instituciones y percepciones institucionales como antecedentes del emprendimiento en economías en desarrollo: una aplicación al sector turístico* (Doctoral dissertation).

Díaz Moreno, N. C. (2014). *Determinación de una controversia socio-científica a nivel local: El caso del agua como recurso natural en la prensa almeriense* (Vol. 327). Universidad Almería.

ERA, U. (2017). 47ª *Asamblea General de Alide*.

Echeverría Villamar, E. J. (2015). *Campaña de promoción turística para fortalecer el desarrollo económico del cantón Salitre* año 2015-2016.

Espinel, F. A. Ministro de Turismo.

Fonseca, I. C. (2009). *Manejo del recurso hídrico de Centroamérica* (Doctoral dissertation, Universitat d'Alacant-Universidad de Alicante).

Gessa, A., & Toledano, N. (2011). *Turismo, emprendimiento y sostenibilidad en los espacios naturales protegidos*. El caso de Andalucía-España. Estudios y perspectivas en turismo, 20(5), 1154-1174.

González, M. A. T. (2008). *Gestión del recurso natural agua en situaciones de información asimétrica, racionamiento e incertidumbre* (Doctoral dissertation, Universidad Politécnica de Cartagena)..

Iglesias, A., Estrela, T., & Gallart, F. (2005). *Impactos sobre los recursos hídricos. Evaluación Preliminar de los Impactos en España por Efecto del Cambio Climático*, 303-353.

"Jaramillo, L. (Diciembre 2018).*Emprendimiento: concepto básico de competencias*. LUMEN Edición # 7 recuperado de https://guayacan.uninorte.edu.co

Jaramillo ,J P. D. G., & Rosales, M. Z. *Plan Nacional de Desarrollo Humano Sostenible 2021*.

Leff, E., Carabias, J., & Batis, A. I. (1990). *Recursos naturales, técnica y cultura: estudios y experiencias para un desarrollo alternativo* (Vol. 1). Unam.

LUMEN Edición # 7 recuperado dehttps://guayacan.uninorte.edu.co

Larco Recalde, M. L. (2015). *Desarrollo del turismo comunitario en la Parroquia Tumbabiro*. Turydes, 8(18).

Mastrangelo, A. V. (2009). *Análisis del concepto de recursos naturales en dos estudios de caso en Argentina.* Ambiente & Sociedades, 12(2).

Morales-Torrado, C. A. (2011). Variedades de recursos naturales y crecimiento económico. *Revista Desarrollo y Sociedad*, (68), 7-45.

Morello, j. (1986). Conceptos para un manejo integrado de los recursos naturales. *Los problemas del conocimiento y la perspectiva ambiental del desarrollo*, 2, 309-344.

Morello, J. (1982). Manejo integrado de recursos naturales. *In Opinioes. Fasciculos sobre medio Ambient*e (No. 5). CIFCA.

Morera, C. (2006). Concepto y realidad del turismo rural en Costa Rica. *No más construcción turística gamberra*, 4.

Mantero, J. C., Dosso, R., & Varisco, C. (1998). Evaluación de los recursos turísticos. *Aportes y Transferencias*, 2(1), 73-111.

Navarro, F., & Schlüter, R. G. (2010). El turismo en los pueblos rurales de argentina:¿ Es la gastronomía una opción de desarrollo?. *Estudios y perspectivas en turismo*, 19(6), 909-929.

Organización de las Naciones Unidad para la Agricultura y la Alimentación (FAO)

Owen, O. S. (2008). *Conservación de recursos naturales*. Editorial Pax México.

Prieto, M. (2011). Los estudios sobre turismo en Ecuador. *Espacios en disputa: el turismo en Ecuador,* 9-28.

Pavón, E. L. S. (2008*). El desarrollo turístico del litoral de Huelva: Factores, procesos y conflictos territoriales en un espacio turístico emergente* (Doctoral dissertation, Universidad de Sevilla)..

Randall, A. (1985). *Economía de los recursos naturales y política ambiental* (No. 333.7 R188e). México, MX: Limusa, 1981.

Ramírez, O., Paúl, H., Véliz, N., Tania, I., Roldán Ruenes, A., & Ferrales Arias, Y. (2016). Emprendimiento como factor del desarrollo turístico rural sostenible. *Retos de la Dirección*, 10(1), 71-93.

Robles González, d. b. (2017). *Evaluación de los recursos turísticos del Cantón Vinces Provincia de Los Ríos, para el diseño de un circuito turístico* (doctoral dissertation, Universidad de Guayaquil).

Ruiz-Caro, A. (2005). *Los recursos naturales en los tratados de libre comercio con Estados Unidos* (Vol. 92). United Nations Publications.

Ruiz, Jorge S. J. R. (1990). *Explotación de un recurso natural no renovable bajo competencia perfecta* (Doctoral dissertation, Universitat de València)..

Silveira-Pérez, Y., Cabeza-Pullés, D., & Fernández-Pérez, V. (2016). Emprendimiento: perspectiva cubana en la creación de empresas familiares. *European Research on Management and Business Economics*, *22*(2), 70-77.Bucher, E., Castro, G., & Floris, V. (1997).

Sánchez Albavera, F. (1993). El actual debate sobre los recursos naturales. Revista de la CEPAL.

Salinas Ramos, F., & Osorio Bayter, L. (2012). Emprendimiento y Economía Social, oportunidades y efectos en una sociedad en transformación. CIRIEC-España, *Revista de Economía Pública, Social y Cooperativa*, (75).

Secretaria Nacional de Planificación y Desarrollo, Zona 2 , Tena (2016).

Silveira-Pérez, Y., Cabeza-Pullés, D., & Fernández-Pérez, V. (2016). Emprendimiento: perspectiva cubana en la creación de empresas familiares. *European Research on Management and Business Economics*, 22(2), 70-77.

Sinnott, E., Nash, J., & De la Torre, A. (2010). *Los recursos naturales en America Latina y El Caribe: Mas alla de bonanzas y crisis*? The World Bank.

Tabales, A. F. (2004). *Turismo y ordenación del territorio*. Quaderns de Política Econòmica Electrònica, 2º época, disponível em www. uv. es/qpe/revista/num7/fernandez7. pdf em, 13, 2012.

Villarroel, V. H. D. C., Mejia, A., & Atamaenda, L. F. (2016). Perfil del turista que visita los emprendimientos de turismo de naturaleza en la ciudad de Puyo, provincia de Pastaza-Ecuador. *Revista Interamericana de Ambiente y Turismo*-RIAT, 12(1), 37-47.

Varisco, C. (2008). Turismo y desarrollo económico local. Aportes y transferencias.

http://palenqueturistico2016.blogspot.com/

http://www.ambiente.gob.ec/

www.turismo.gob.ec

http://palenquecunadeinfante1.blogspot.com/

Anexos

Figura 2 Concurrencia de turistas los fines de semana.

Figura 3 Encuesta realizada a la Población del Cantón Palenque

Figura 4: Encuesta realizada a jóvenes en educación superior.

Figura 5: encuesta realizada a jóvenes en educación superior

UNIVERSIDAD TECNICA DE BABAHOYO
FACULTAD DE CIENCIAS SOCIALES, JURÍDICAS Y LA EDUCACIÓN.
CARRERA DE HOTELERÍA Y TURISMO
TRABAJO DE TITULACIÓN
PREVIO A LA OBTENCIÓN DEL TÍTULO DE LICENCIADO EN HOTELERÍA Y TURISMO.

La presente encuesta tiene como objetivo recopilar datos que sean sustento importante para la investigación a realizarse.

Población del Cantón Palenque.

1) **¿Considera usted la importancia de mantener en estado natural al balneario de agua dulce La Reveza del Cantón Palenque de la Provincia de Los Ríos?**
.

SI ☐ NO ☐

2) **¿Cree usted que el turismo favorece en la economía del Cantón Palenque?**

SI ☐ NO ☐

3) **¿Considera usted que la llegada de turistas favorece en el ingreso económico del Cantón Palenque**

SI ☐ NO ☐

4) **¿Considera usted que el balneario de agua dulce La Reveza cumple con condiciones óptimas para satisfacer necesidades turísticas**?

SI ☐ NO ☐

5) **¿Estaría usted o sus familiares dispuestos a realizar actividades turísticas en días de ocio en el balneario de agua dulce La Reveza?**

SI ☐ NO ☐

6) **¿De las siguientes opciones, cual considera usted es factible para realizar deporte de aventura? Marque con una x la respuesta seleccionada**.

Banana ☐ Natación ☐

Esquí acuático ☐ Piragüismo ☐

Canoping ☐

7) **¿En qué días estaría usted dispuesto a realizar este tipo de actividades**?

Sábados y Domingos ☐

Feriados Nacionales ☐

Feriados Locales ☐

Lunes a Viernes ☐

8) ¿Considera que el Cantón Palenque como potencial destino turístico preste oportunidades para el desarrollo de emprendimientos turísticos?

S ☐ ☐

9) ¿Estaría usted dispuesto analizar ideas innovadoras de emprendimientos turísticos en el balneario de agua dulce La Reveza del Cantón Palenque?

Si ☐ NO ☐

10) **¿Estaría usted dispuesto a recibir capacitaciones para el desarrollo de emprendimientos turísticos en el balneario de agua dulce La Reveza?**

Si ☐ NO ☐

UNIVERSIDAD TECNICA DE BABAHOYO
FACULTAD DE CIENCIAS SOCIALES, JURÍDICAS Y LA EDUCACIÓN.
CARRERA DE HOTELERÍA Y TURISMO
TRABAJO DE TITULACIÓN
PREVIO A LA OBTENCIÓN DEL TÍTULO DE LICENCIADO EN HOTELERÍA Y TURISMO.

La presente encuesta tiene como objetivo recopilar datos que sean sustento importante para la investigación a realizarse.

Alcalde del Cantón Palenque de la Provincia de Los Ríos – Sr: Alberto Ullon.

1) **¿Considera usted la importancia de mantener en estado natural al balneario de agua dulce La Reveza del Cantón Palenque de la Provincia de Los Ríos?**
.

SI ☐ NO ☐

2) **¿Cree usted que el turismo favorece en la economía del Cantón Palenque?**

SI ☐ NO ☐

3) **¿Considera usted que la llegada de turistas favorece en el ingreso económico del Cantón Palenque**

SI ☐ NO ☐

4) **¿Considera usted que el balneario de agua dulce La Reveza cumple con condiciones óptimas para satisfacer necesidades turísticas**?

SI ☐ NO ☐

5) **¿Estaría usted o sus familiares dispuestos a realizar actividades turísticas en días de ocio en el balneario de agua dulce La Reveza?**

SI ☐ NO ☐

6) **¿De las siguientes opciones, cual considera usted es factible para realizar deporte de aventura? Marque con una x la respuesta seleccionada**.

Banana ☐ Natación ☐

Esquí acuático ☐ Piragüismo ☐

Canoping

7) **¿En qué días estaría usted dispuesto a realizar este tipo de actividades**?

Sábados y Domingos

Feriados Nacionales

Feriados Locales

Lunes a Viernes

8) ¿Considera que el Cantón Palenque como potencial destino turístico preste oportunidades para el desarrollo de emprendimientos turísticos?

9) ¿Estaría usted dispuesto analizar ideas innovadoras de emprendimientos turísticos en el balneario de agua dulce La Reveza del Cantón Palenque?

Si NO

10) **¿Estaría usted dispuesto a recibir capacitaciones para el desarrollo de emprendimientos turísticos en el balneario de agua dulce La Reveza?**

Si NO

Pregunta # 1

¿Considera usted la importancia de mantener en estado natural al balneario de agua dulce La Reveza del Cantón Palenque de la Provincia de Los Ríos?

Tabla N° 1: Estado natural.

ITEMS	FRECUENCIA	PORCENTAJE
SI	37	74%
NO	13	26%

Gráfico N° 1: Estado natural.

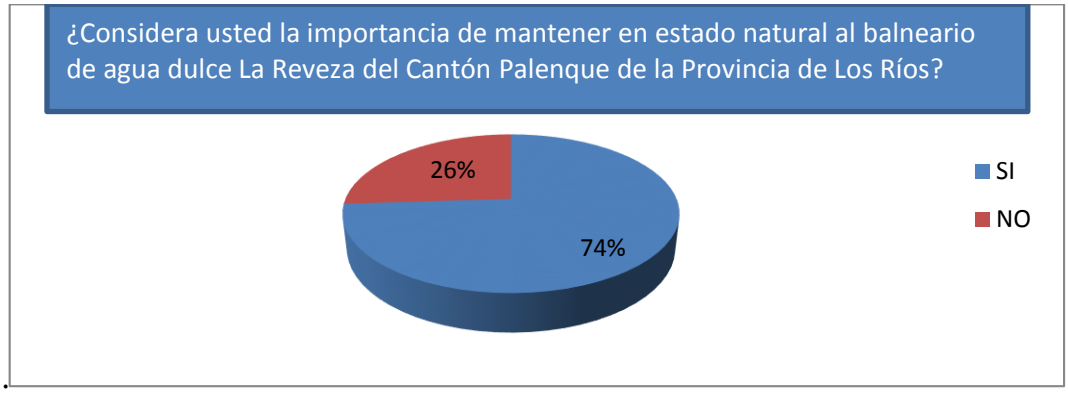

Análisis.-

Del total de la población considerada en el balneario de agua dulce La Reveza manifiesta un total de 74% que si es importante mantener el estado natural del balneario en mención con relación al 26% quienes manifiesta que no es importante.

Interpretación.-

Del total de la población encuestada en el balneario de agua dulce La Reveza 37 de ellas manifiestan que si es importante mantener el estado natural del balneario sin embargo 13 de ellos consideran que no es importante.

Pregunta # 2

¿Cree usted que el turismo favorece en la economía del Cantón Palenque?

Tabla N° 2 Economía

ITEMS	FRECUENCIA	PORCENTAJE
SI	42	84%
NO	8	16%

Gráfico N° 2 : Economía

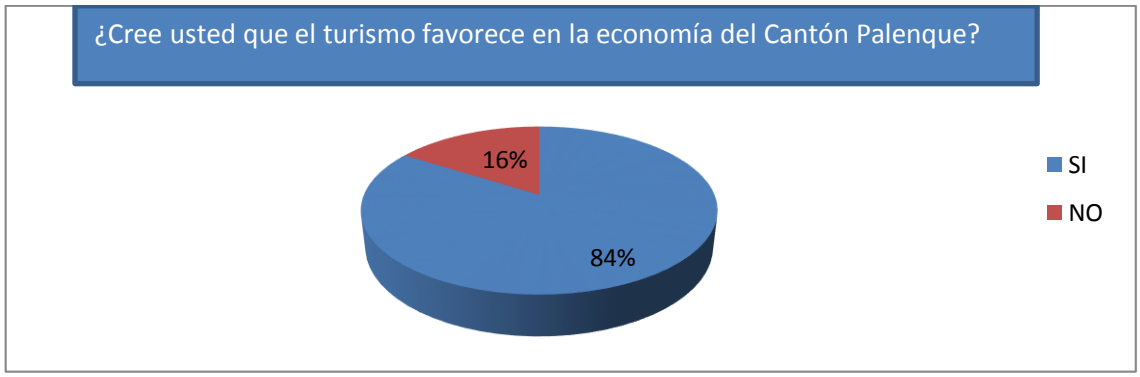

Análisis:

Del total de la población encuestada en el balneario de agua dulce La Reveza el 84% considera que el turismo si favorece a la economía en el Cantón Palenque en comparación con el 16% que manifestó que el turismo no favorecía a la economía del Cantón.

Interpretación:

Del total de la población encuestada en el balneario de agua dulce La Reveza 42 de ellos manifiestan que el turismo si favorece a la economía del Cantón con relación de 8 de ellos quienes manifestaron que no.

Pregunta # 3

¿Considera usted que la llegada de turistas favorece en el ingreso económico del Cantón Palenque?

Tabla N° 3: Ingreso económico

ITEMS	FRECUENCIA	PORCENTAJE
SI	40	80%
NO	10	20%

Gráfico N° 3 Ingreso Económico

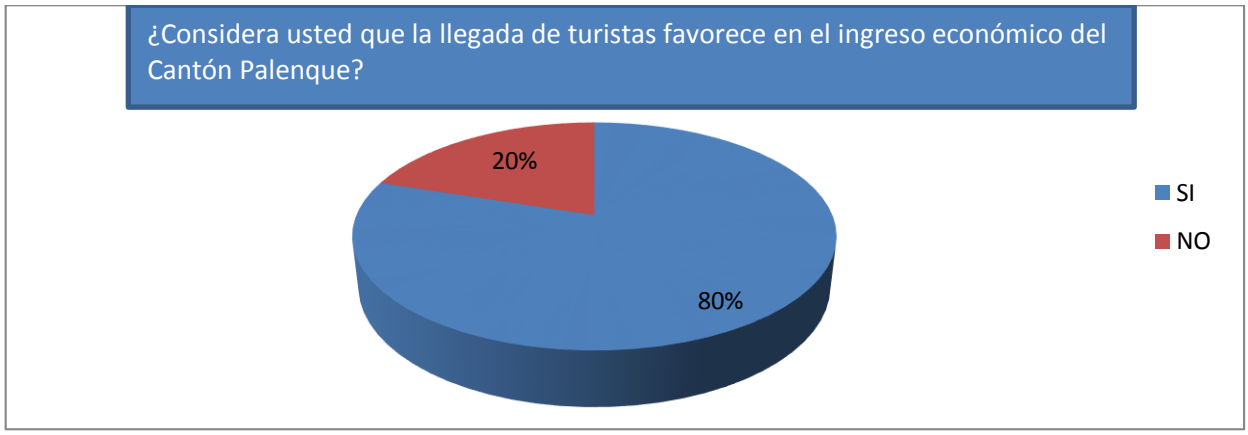

Análisis:

Del total de la población encuestada en el balneario de agua dulce La Reveza el 80% considera que la llegada de turistas si favorece en el ingreso económico del Cantón Palenque, mientras el 20% no lo considera.

Interpretación:

Del total de la población encuestada 40 manifiestan que la llegada de turistas si favorece en el ingreso económico del Cantón, mientras 10 de ellos consideran que no.

Pregunta # 4

¿Considera usted que el balneario de agua dulce La Reveza cumple con condiciones óptimas para satisfacer necesidades turísticas?

Tabla N° 4 Necesidades Turísticas.

ITEMS	FRECUENCIA	PORCENTAJE
SI	30	60%
NO	20	40%

Gráfico N° 4 Necesidades Turísticas.

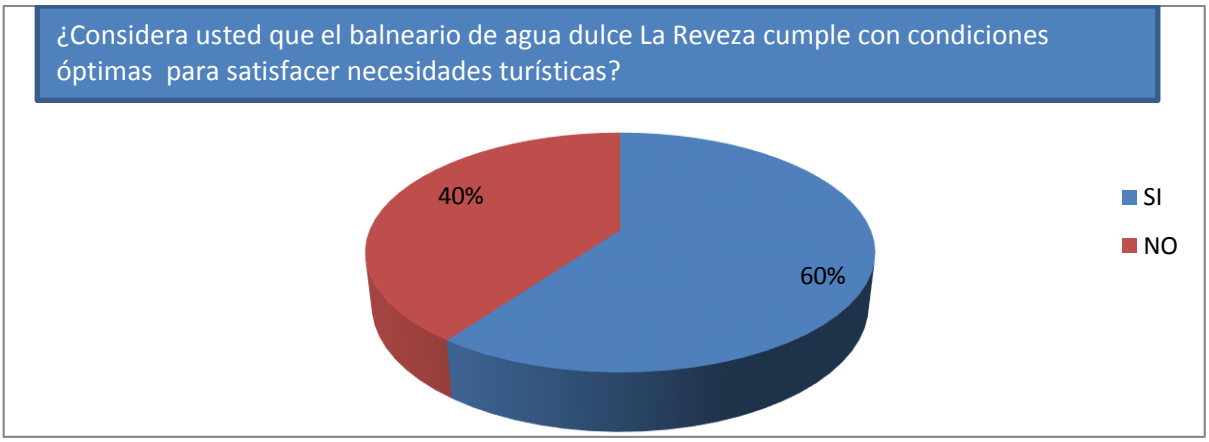

Análisis:

Del total de la población encuestada el 60% manifiesta que el balneario de agua dulce La Reveza cumple con las condiciones para satisfacer las necesidades del turista, mientras el 40% no lo considera así.

Interpretación:

Del total de la población 30 de ellas manifiestan que el balneario de agua dulce La Reveza si cumple con las condiciones para satisfacer las necesidades del turista mientas 20 de ellas consideran que no.

Pregunta #5

¿Estaría usted o sus familiares dispuestos a realizar actividades turísticas en días de ocio en el balneario de agua dulce La Reveza?

Tabla N° 5: Actividades Turísticas.

ITEMS	FRECUENCIA	PORCENTAJE
SI	47	94%
NO	3	6%

Gráfico N° 5: Actividades Turísticas.

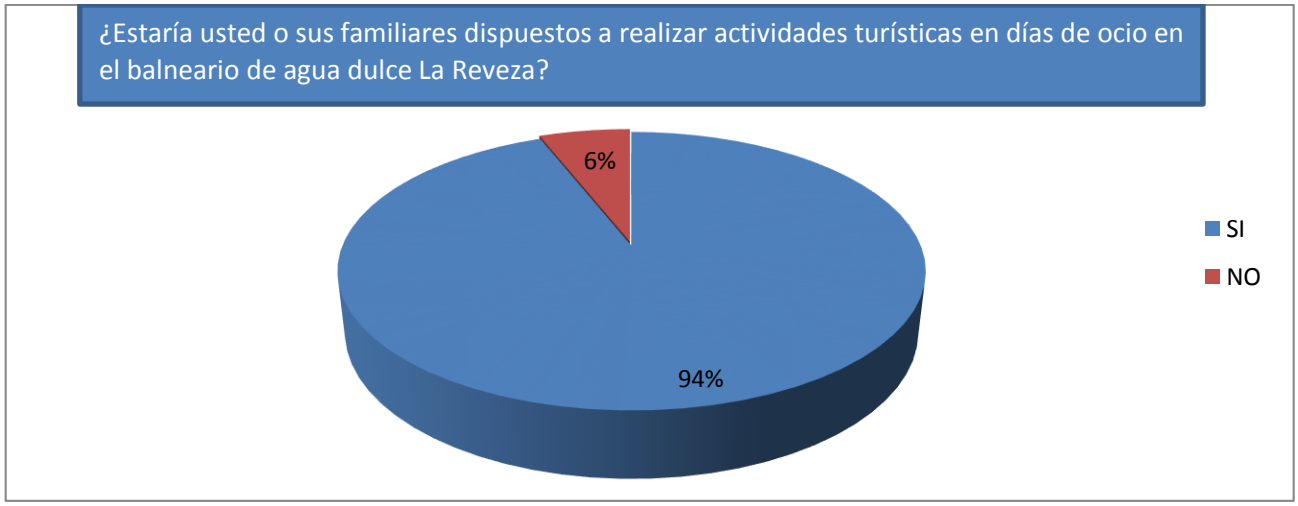

Análisis:

Del total de las personas encuestas manifiestan el 94% estar dispuestos a realizar actividades turísticas en sus días de ocio en el balneario de agua dulce La Reveza mientras 6% de los encuestados consideran que no.

Interpretación:

Del total de las personas encuestadas 47 de ellas manifiestan disponibilidad de realizar actividades turísticas en sus días de ocio en el balneario de agua dulce La Reveza mientras que 3 de ellas consideran que no.

Pregunta # 6

¿Estaría usted dispuesto a realizar deportes de aventura en el balneario de agua dulce La Reveza del Cantón Palenque de la Provincia de Los Ríos?

Tabla N° 6: Deporte de aventura

ITEMS	FRECUENCIA	PORCENTAJE
Banana	12	24%
Esquí acuático	10	20%
Canoping	8	16%
Piragüismo	13	26%
Natación	7	14%

Gráfico N°6: Deporte de aventura

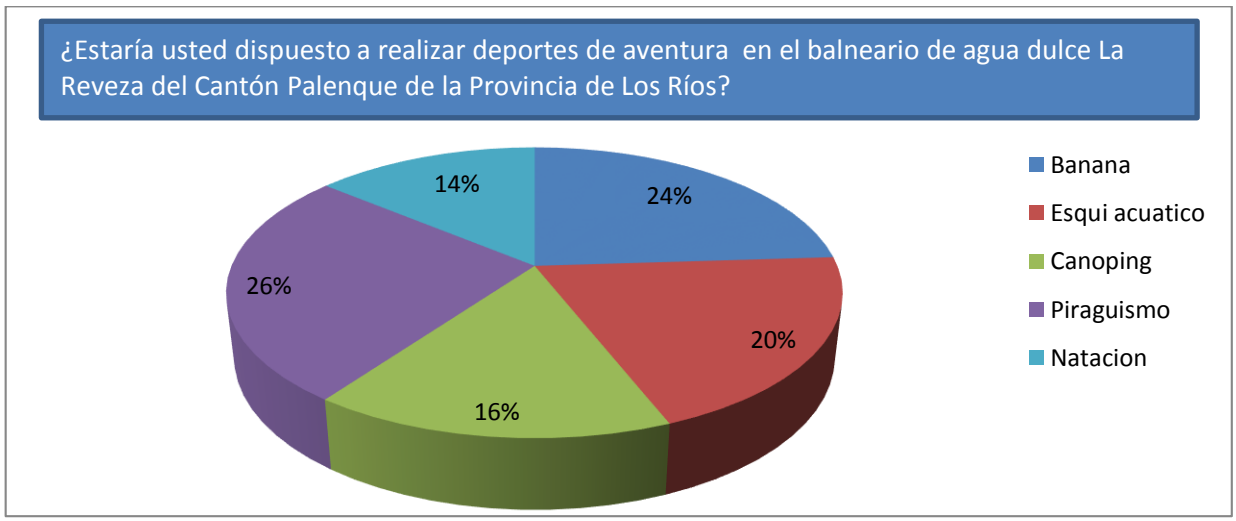

Análisis:

Del total de las personas encuestadas consideran que entre los deportes de aventura presentados el 26% realizaría Piragüismo, Banana 24%, Esquí acuático 20%, Canoping 16%, Natación 14% actividades se podrán realizar en el balneario de agua dulce La Reveza.

Interpretación:

Del total de las personas encuestadas se despliegas una lista de actividades que ellos estarían dispuestos a realizar consiguiendo primer lugar Piragüismo con 13 personas, Banana 12, Esquí acuático 10 , Canoping 8, Natación 7.

Pregunta # 7

¿En qué días estaría usted dispuesto a realizar este tipo de actividades?

Tabla N° 7 Disponibilidad.

ITEMS	FRECUENCIA	PORCENTAJE.
Sábados y domingos	22	44%
Feriados nacionales	8	16%
Feriados locales	16	32%
Lunes a viernes	4	8%

Gráfico N° 7: Disponibilidad.

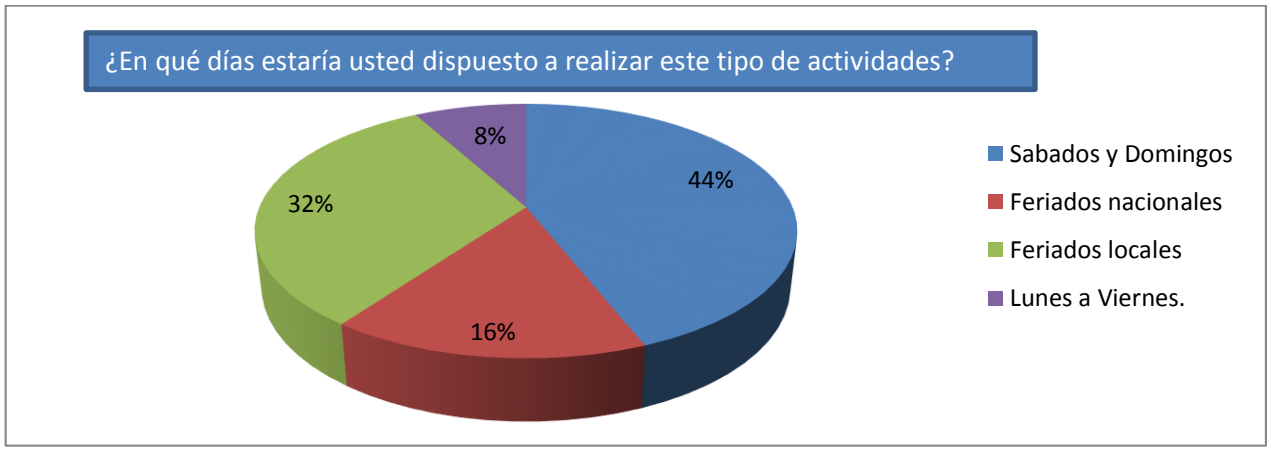

Análisis:

Del total de la población consideran que los sábados y domingos con 44% podrían realizar actividades turísticas, feriados locales 32% , feriados nacionales 16% , lunes a viernes 8% .

Interpretación:

Del total de la población encuestadas 22 de ellas consideran realizar actividades turísticas los días sábados y domingos, 16 de ellas en feriados locales, 8 de este total en feriados nacionales y 4 de lunes a viernes.

Pregunta # 8

¿Considera que el Cantón Palenque como potencial destino turístico preste oportunidades para el desarrollo de emprendimientos turísticos?

Tabla N° 8: Potencial destino turístico.

ITEMS	FRECUENCIA	PORCENTAJE
SI	47	94%
NO	3	6%

Gráfico N° 8: Potencial destino turístico

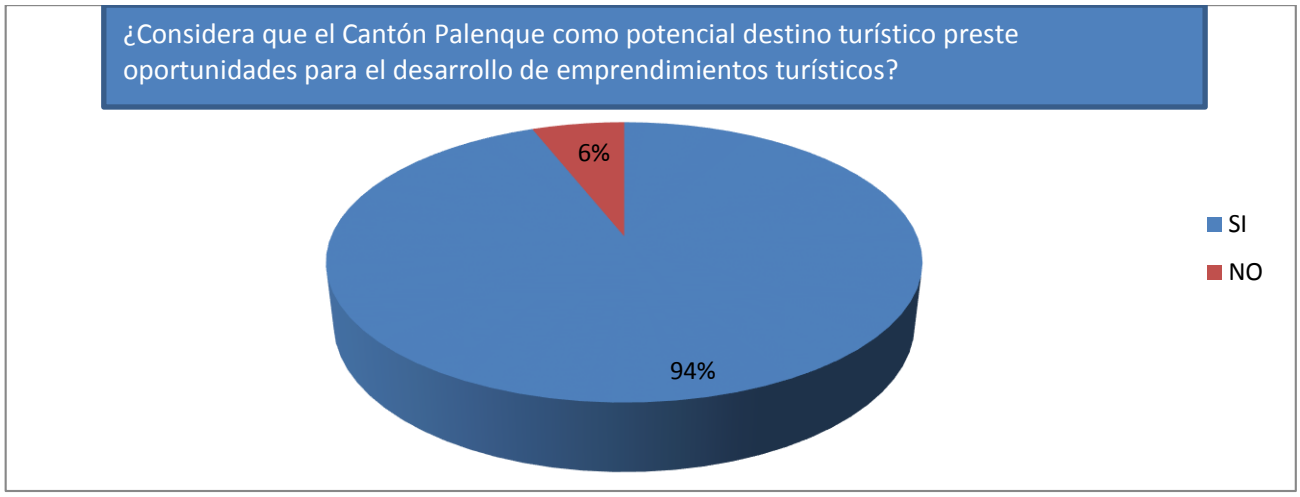

Análisis:

Del total de la población el 94% considera que el Cantón Palenque si presta oportunidades para el desarrollo de emprendimientos turísticos mientras el 6% considera que no lo está.

Interpretación:

Del total de la población 47 de ellas consideran que el Cantón Palenque si presta oportunidades para el desarrollo de emprendimientos turísticos mientras 34 de ellos opina que no.

Pregunta # 9

¿Estaría usted dispuesto analizar ideas innovadoras de emprendimientos turísticos en el balneario de agua dulce La Reveza del Cantón Palenque?

Tabla N° 9: Ideas innovadoras de emprendimientos turístico.

ITEMS	FRECUENCIA	PORCENTAJE
SI	36	72%
NO	14	28%

Gráfico N° 9: Ideas innovadoras de emprendimientos turísticos.

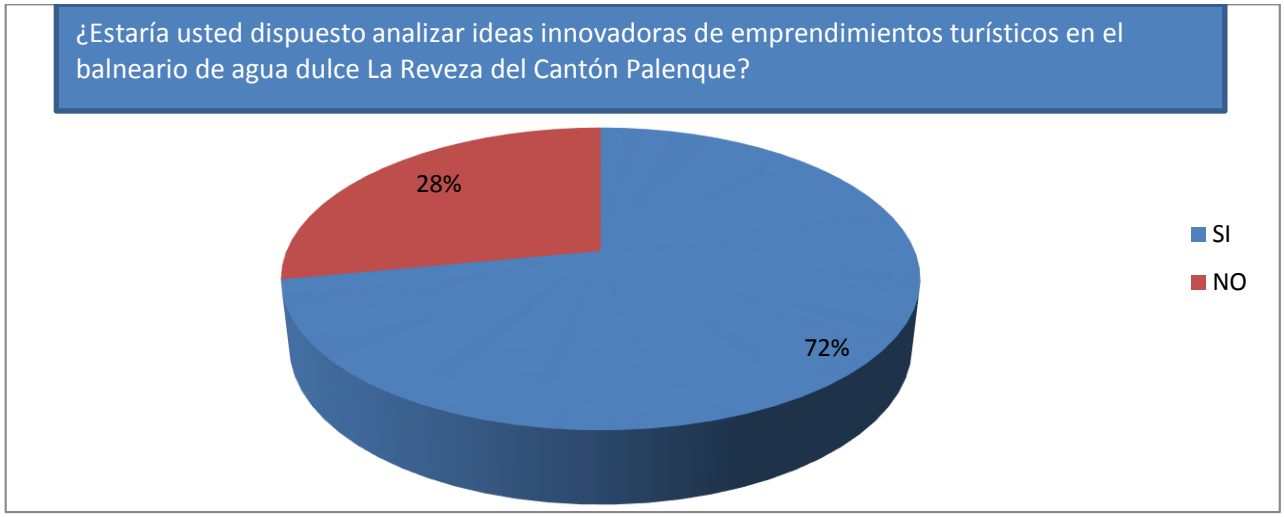

Análisis:

Del total de la población encuestada el 72% manifiesta que si estaría dispuesto analizar ideas innovadoras de emprendimientos turísticos en el balneario de agua dulce La Reveza del Cantón Palenque mientras 28 % opina que no.

Interpretación:

Del total de la población 36 de ellas consideran que si estarían dispuestos analizar ideas innovadoras de emprendimientos turísticos mientras 14 de ellas consideran que no.

Pregunta # 10

¿Estaría usted dispuesto a recibir capacitaciones para el desarrollo de emprendimientos turísticos en el balneario de agua dulce La Reveza?

Tabla N° 10: Capacitaciones.

ITEMS	FRECUENCIAS	PORCENTAJE
SI	30	60%
NO	20	40%

Gráfico N° 10: Capacitaciones.

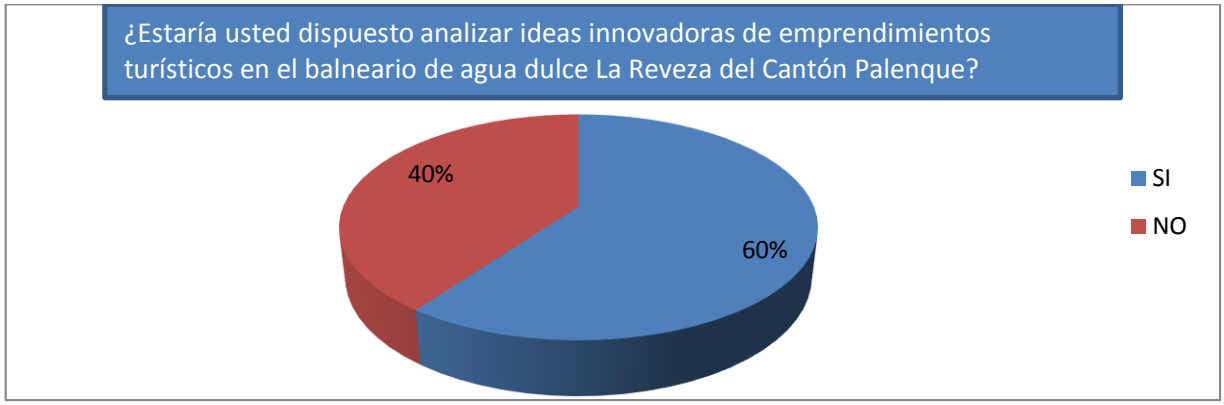

Análisis:

Del total de la población encuestada el 60% considera que si estaría dispuesto a recibir capacitaciones para el desarrollo de emprendimientos turísticos en el balneario de agua dulce La Reveza, mientras el 40% de ellas considera que no.

Interpretación:

Del total de la población encuestada 30 de ellas consideran estar dispuestos a recibir capacitaciones para el desarrollo de emprendimientos turísticos en el balneario de agua dulce La Reveza mientras 20 de ellas opinan que no.

MATRIZ DE PROBLEMATIZACIÓN.

Problema	Causa	Solución	Responsables.
Desinterés de las autoridades seccionales para uso racional del recurso natural y el desarrollo de emprendimientos turísticos en el balneario de agua dulce La Reveza del Cantón Palenque de la Provincia de Los Ríos.	➢ Limitado presupuesto. ➢ Limitada proyección para el desarrollo de emprendimientos turísticos. ➢ Uso irracional del recurso natural. ➢ Ausencia de actividades turísticas	➢ Promoción turística clave ➢ Talleres de capacitación para el desarrollo de emprendimientos turísticos. ➢ Accionar normativas gubernamentales de protección ambiental. ➢ Estudios de factibilidad.	➢ Profesionales del Turismo ➢ Profesionales del Turismo y Comunidad, Universidad técnica de Babahoyo – Carrera de Hotelería y Turismo. ➢ Ministerio de Turismo, CAPTUR. ➢ Profesionales del Turismo y Ministerio de Turismo.

Elaborado: María Belén Lozada Sotomayor

ÁRBOL DE PROBLEMAS.

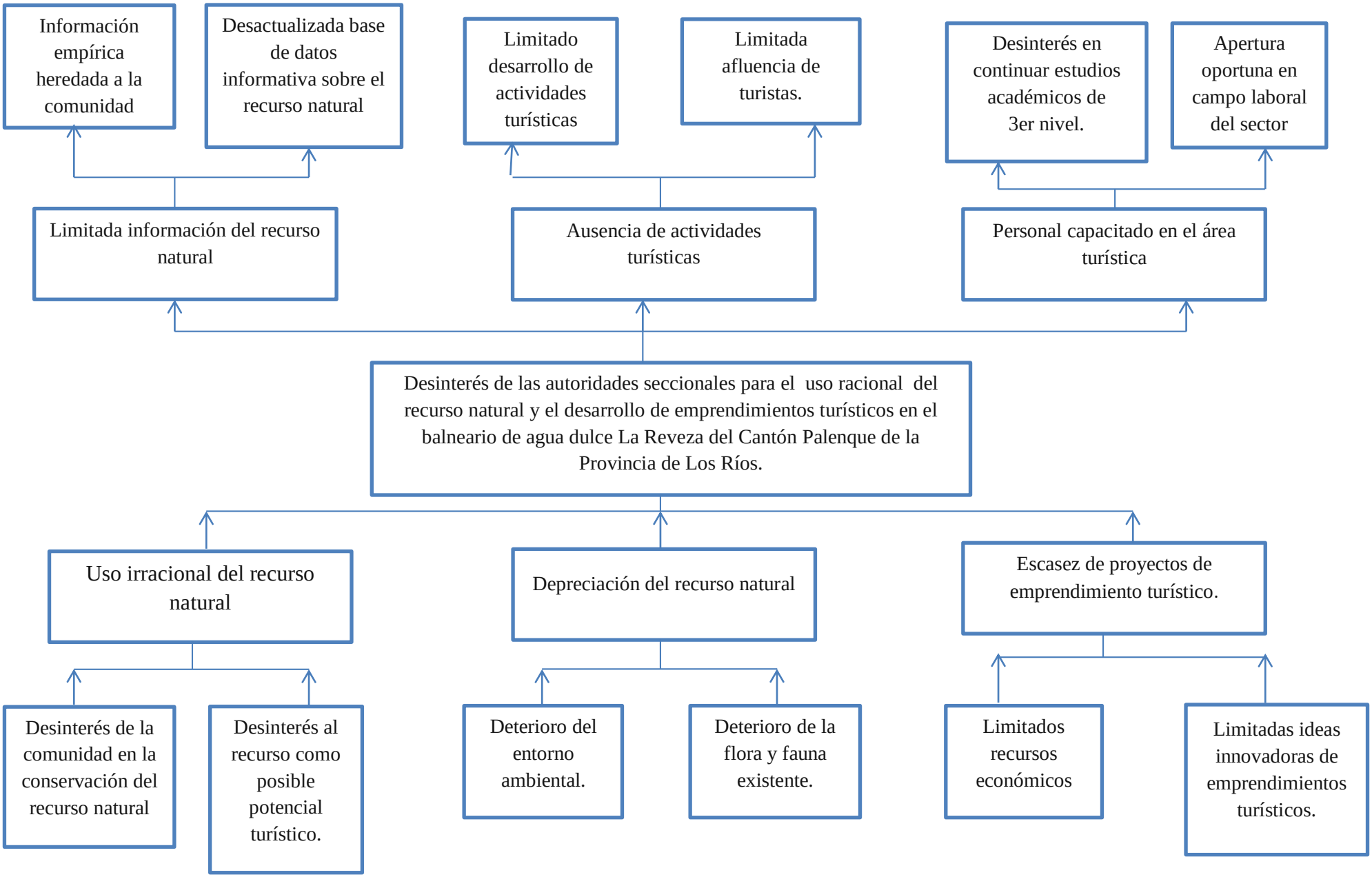

OPERALIZACIÓN DE VARIABLES.

VARIABLE	CONCEPTO	INDICADORES	ÍTEMS.
Recurso Natural.	Consideración que no solo se da como existencia natural sino todas aquellas cumplidas por la naturaleza capaz de satisfacer necesidades humanas.	Naturaleza Necesidades humanas.	Considera usted la importancia de mantener en estado natural al balneario de agua dulce La Reveza del Cantón Palenque de la Provincia de Los Ríos. SI NO Cree usted que el turismo favorece en la economía del Cantón Palenque. SI NO Cree usted que la llegada de turistas favorece en el ingreso económico del Cantón Palenque. SI NO Considera usted que el balneario de agua dulce La Reveza cumple con las condiciones óptimas para satisfacer necesidades turísticas. SI NO Estaría usted o sus familiares dispuestos a realizar actividades turísticas en días de ocio en el balneario de agua dulce La Reveza S NO

Elaborado: María Belén Lozada Sotomayor.

Emprendimientos turísticos.	Son actividades y procesos llevados a cabo para descubrir y explotar oportunidades con el fin de aumentar la riqueza social creando nuevas empresas de manera innovadora.	Actividades Oportunidades Innovadora	De las siguientes opciones, cual considera usted es factible para realizar deporte de aventura. Banana ☐ Esquí acuático ☐ Canoping ☐ Natac ☐ Piragüismo ☐ En qué días estaría usted dispuesto a realizar este tipo de actividades. Sábados y Domingo ☐ Feriados Nacionales ☐ Feriados Locales ☐ Lunes a Viernes. ☐ Considera que el Cantón Palenque como potencial destino turístico preste oportunidades para el desarrollo de emprendimientos turísticos. SI ☐ NO ☐.

			- Estaría usted dispuesto analizar ideas innovadoras de emprendimientos turísticos en el balneario de agua dulce La Reveza del Cantón Palenque. SI ☐ NO ☐ - Estaría usted dispuesto a recibir capacitaciones para el desarrollo de emprendimientos turísticos en el balneario de agua dulce La Reveza. SI ☐ NO ☐