



**UNIVERSIDAD TÉCNICA DE BABAHOYO**  
**FACULTAD DE CIENCIAS JURÍDICAS, SOCIALES Y DE LA EDUCACIÓN**  
**HOTELERÍA Y TURISMO**

**MODALIDAD PRESENCIAL**

**DOCUMENTO PROBATORIO DIMENSIÓN PRÁCTICA DEL EXAMEN**  
**COMPLEXIVO DE GRADO PREVIO A LA OBTENCIÓN DEL TÍTULO DE**  
**LICENCIADA EN:**  
**HOTELERÍA Y TURISMO**

**TEMA:**

**DIAGNOSTICO PARA LA IMPLEMENTACIÓN DE UN PARQUE ACUÁTICO EN LA**  
**RUTA DEL RIO-CANTÓN QUEVEDO PROVINCIA LOS RÍOS.**

**AUTORA:**

**DAILY STEFANNY VERA MUÑOZ**

**TUTORA:**

**MSC. RUMANIA ALEXANDRA TORRES NAVARRETE, PhD**

**QUEVEDO- LOS RÍOS – ECUADOR**

**2022**



**UNIVERSIDAD TÉCNICA DE BABAHOYO**  
**FACULTAD DE CIENCIAS JURÍDICAS, SOCIALES Y DE LA EDUCACIÓN**  
**CARRERA DE HOTELERÍA Y TURISMO**



**RESUMEN**

Actualmente, Quevedo es considerado una de las ciudades más prósperas a nivel provincial, presentando uno de los mayores crecimientos en el ámbito económico y productivo en comparación con otros cantones de las provincias, a nivel nacional se ubican como el tercer cantón cuya recaudación tributaria creció en una tasa del 2.6% anual por debajo de Duran y San Jacinto de Yaguachi. El propósito de la investigación es *Realizar el diagnóstico para la implementación de un parque acuático en la ruta del río-cantón Quevedo Provincia Los Ríos*, para ello se aplicó una encuesta a 80 personas que visitaron en un fin de semana la ruta del río. Se determinó que el 81% de los encuestados están de acuerdo en que se implemente un parque acuático en la ciudad de Quevedo, además el 50% de ellos manifestaron que visitarían el parque acuático al menos una vez a la semana en época de calor. El 25% de los encuestados indican que deben haber piscinas para adultos y para niños, con toboganes incluidos; y que los restaurantes tanto de comida típica como comida rápida son elementales. El 94% están dispuestos a pagar hasta 3 dólares la entrada y el 63% gastarían entre 30 y 40 dólares por visita al parque acuático. Se concluye mediante este diagnóstico que se debería implementar este centro de diversión llamado parque acuático y se recomienda realizar programas de capacitación para el personal que atendería en el mismo, así como asegurara la seguridad del local y de los turistas.

**Palabras clave:** Diagnóstico, parque acuático, Ruta del río.



**UNIVERSIDAD TÉCNICA DE BABAHOYO**  
**FACULTAD DE CIENCIAS JURÍDICAS, SOCIALES Y DE LA EDUCACIÓN**  
**CARRERA DE HOTELERÍA Y TURISMO**



### **ABSTRACT**

Currently, Quevedo is considered one of the most prosperous cities at the provincial level, presenting one of the greatest growths in the economic and productive sphere compared to other cantons of the provinces, at the national level they are ranked as the third canton whose tax collection grew by a rate of 2.6% per year below Duran and San Jacinto de Yaguachi. The purpose of the research is to carry out the diagnosis for the implementation of a water park on the route of the river-canton Quevedo, Los Ríos Province, for which a survey was applied to 80 people who visited the river route on a weekend. It was determined that 81% of the respondents agree that a water park be implemented in the city of Quevedo, in addition 50% of them stated that they would visit the water park at least once a week in hot weather. 25% of those surveyed indicate that there should be swimming pools for adults and children, with slides included; and that both typical food and fast food restaurants are elementary. 94% are willing to pay up to 3 dollars for admission and 63% would spend between 30 and 40 dollars per visit to the water park. It is concluded through this diagnosis that this amusement center called water park should be implemented and it is recommended to carry out training programs for the personnel that would attend it, as well as to ensure the safety of the premises and the tourists

**Keywords:** Diagnosis, water park, River Route.

## Contenido

TEMA: .....	i
DEDICATORIA .....	<b>¡Error! Marcador no definido.</b>
AGRADECIMIENTO .....	<b>¡Error! Marcador no definido.</b>
AUTORIZACIÓN DE LA AUTORÍA INTELECTUAL .....	<b>¡Error! Marcador no definido.</b>
RESUMEN .....	ii
ABSTRACT.....	iii
RESULTADO DE GRADUACIÓN DE LA DIMENSIÓN ESCRITA DE LA MODALIDAD EXAMEN COMPLEXIVO. ....	<b>¡Error! Marcador no definido.</b>
CERTIFICACIÓN DE PORCENTAJE DE SIMILITUD CON OTRAS FUENTES EN EL SISTEMA DE ANTIPLAGIO .....	<b>¡Error! Marcador no definido.</b>
1.INTRODUCCIÓN .....	1
CAPÍTULO I .....	3
1. DESARROLLO .....	3
1.1. JUSTIFICACIÓN .....	3
1.3. SUSTENTO TEÓRICO.....	4
1.3.1 Diagnóstico de proyecto .....	4
1.3.2 Importancia del diagnóstico de proyecto .....	5
1.3.4 Parque acuático y desarrollo turístico .....	6
1.3.5 Turismo en Ecuador.....	6

1.3. 6 Cantón Quevedo.....	7
.....	7
1.3.7 Ruta del Río .....	8
2.3Técnicas aplicadas para la recolección de la información métodos de investigación. ....	9
2.3.1Localización.....	9
2.3.1Métodos.....	9
2.3.2Método deductivo .....	9
2.3.3Método inductivo .....	10
2.3.4Método analítico .....	10
2.4.5 Tipos de investigación .....	10
2.3.1Investigación descriptiva .....	<b>¡Error! Marcador no definido.</b>
2.3.5Investigación de campo.....	<b>¡Error! Marcador no definido.</b>
2.3.6Técnica de investigación.....	11
2.3.7Encuesta .....	11
CAPITULO II.....	11
2. RESULTADO DE LA INVESTIGACIÓN.....	11
Impacto en el sector turístico, económico y ambiental del parque acuático	<b>¡Error! Marcador no definido.</b>
2.2. SITUACIONES DETECTADAS .....	16
2.3. SOLUCIONES PLANTEADAS .....	17
2.4. CONCLUSIONES .....	18
2.5. RECOMENDACIONES.....	18

Bibliografía ..... 19

ANEXOS ..... 20

**Índice de tablas**

Rehacer el índice de figuras y tablas

**Índice de figuras**



## 1.INTRODUCCIÓN

Actualmente, Quevedo es considerado una de las ciudades más prósperas a nivel provincial, presentando uno de los mayores crecimientos en el ámbito económico y productivo en comparación con otros cantones de las provincias, a nivel nacional se ubican como el tercer cantón cuya recaudación tributaria creció en una tasa del 2.6% anual por debajo de Duran y San Jacinto de Yaguachi, su dinamismo comercial se debe a que la ciudad cuenta, con gente muy activa y trabajadora, además de poseer recursos naturales, flora y fauna local, que influye a que los inversionistas se sientan atraídos en capitalizar y emprender en negocios en el centro o el entorno de la ciudad.

El desarrollo turístico que se presenta en Quevedo también es notorio, debido a la planificación y organización que se ha presentado atrayendo proyectos para que se inviertan en la parte turística, encontrado desde ‘tour’ en bicicleta, , avistamiento de aves endémicas en lo paseos por áreas naturales, el canopy, balnearios naturales, gastronomía, paseos por el malecón o parque de la ciudad, excursión por sus parroquias que ofrecen atractivos naturales entre los que destaca también la ruta del río como un atractivo único del cantón.

La ruta del río se ha convertido en un emblema turístico en de la ciudad, a la vez se han incorporados proyectos, enfocados en el ámbito turístico, que invitan a realizar diferentes actividades de entretenimientos, aprovechando el clima natural en que se desenvuelve, con una oferta que se ajusta a las necesidades y demandan de los consumidores que llegan de diversas partes del país a conocer la famosa ruta del río.



Ante la belleza natural que existe en la ruta del río y la demanda de turistas por disfrutar de sus relajantes aguas, se propone a través de la presente investigación realizar un diagnóstico para la implementación de un parque acuático en la ruta del río cantón Quevedo, de esta forma se plantea al turista entregar un lugar seguro, adecuado para que puedan disfrutar implementando todos los mecanismos necesarios que brinden seguridad a quienes acudan.

Hoy en día los parques acuáticos son atracciones turísticas con una gran demanda por grandes y chicos con una amplia aceptación en el mercado que además generan ingresos, también impulsan el emprendimiento y fuentes de trabajo de forma directa o indirecta al cubrir necesidades en cuanto a alimentación o algún otro servicio que el parque no brinde fomentando la reactivación económica y productiva de las comunidades del entorno.

El análisis de la propuesta, tendrá en consideración todo lo que implica, la creación de un parque acuático, inversión, financiamiento, permisos de funcionamiento, personal capacitado, ofertas en cuanto a precio publicidad, juegos indicados para evitar cualquier tipo de accidente de esta manera que sea considerado un atractivo turístico para ser visitados por todos.

Para desarrollar el diagnóstico para la implementación de un parque acuático en la ruta del río, cantón Quevedo, fue necesario aplicar métodos y técnicas investigativas, además de ejecutar una encuesta, determinando la aceptación del proyecto y su viabilidad, considerando la afluencia de personas que se generaría por conocer el parque acuático fomentando el desarrollo turístico, productivo y económico en la ciudad.

## **CAPÍTULO I**

### **1. DESARROLLO**

#### **1.1. JUSTIFICACIÓN**

El propósito de la presente investigación es realizar un diagnóstico para la implementación de un parque acuático en la ruta del río-cantón Quevedo, analizando cada una de las etapas y procesos que se necesitan para su implementación, considerando inversión, financiamiento, permisos de funcionamiento, además de la capacitación al personal, que asumen la responsabilidad de vigilar evitando cualquier tipo de accidente. Al ser un atractivo turístico ubicado en un área natural, se espera que el proyecto genere rentabilidad en un corto tiempo, además de promover el desarrollo turístico realizando diferentes actividades que desde ya se promocionan en la zona.

El estudio es trascendental y significativo para el desarrollo turístico de la ruta del río, ya que su ejecución será un atractivo más por el cual las personas visitarán, la propuesta de diagnóstico y análisis para la implementación del parque acuático es un aporte al turismo inclusivo y el desarrollo económico de las comunidades que se localizan en el sector, desde una perspectiva más amplia impulsar el turismo al entregar una opción agradable divertida para que las familias acudan creando un espacio donde no existan barreras físicas eliminando toda estigma y diferencias sociales que puedan influir de forma negativa en la sociedad, al mismo tiempo tener la oportunidad de trabajar con la colectividad del entorno generando empleo y recursos

Los principales beneficiados, será la población quevedeña quienes podrán disfrutar de un lugar seguro y agradable para pasar en familia sin tener que salir del cantón, también se beneficiaran las comunidades del entorno porque a través del proyecto se generará más afluencia de turistas, que busca diferentes actividades a realizar adicional a ir al parque como alimentación vestuario, mediante lo cual podrán desarrollar emprendimientos reactivando la cadena productiva oferta demanda que generan ingresos en beneficio de toda la colectividad.

## **1.2. OBJETIVO**

### **1.2.1. Objetivo general**

✓ Realizar el diagnóstico para la implementación de un parque acuático en la ruta del río-cantón Quevedo Provincia Los Ríos.

### **1.2.2. Objetivo específico**

✓ Realizar un diagnóstico que permita conocer la aceptación de un parque acuático en la ruta del río-cantón Quevedo.

✓ Desarrollar estrategias de marketing para impulsar el parque acuático en la ruta del río-cantón Quevedo.

## **1.3. SUSTENTO TEÓRICO**

### **1.3.1 Diagnóstico de proyecto**

El diagnóstico es un estudio previo a toda planificación o proyecto y que consiste en la recopilación de información, su ordenamiento, su interpretación y la obtención de conclusiones e hipótesis. Consiste en analizar un sistema y comprender su funcionamiento, de tal manera de poder proponer cambios en el mismo y cuyos resultados sean previsibles.

Permite conocer mejor la realidad, la existencia de debilidades y fortalezas, entender las relaciones entre los distintos actores sociales que se desenvuelven en un determinado medio y prever posibles reacciones dentro del sistema frente a acciones de intervención o bien cambios suscitados en algún aspecto de la estructura de la población bajo estudio, (Rodríguez, 2019, pág. 33).

### **1.3.2 Importancia del diagnóstico de proyecto**

El análisis de datos es clave en la gestión de proyectos de hoy día, la amplia variedad de fuentes de información, proporcionada por la transformación digital y las nuevas tecnologías, han mejorado enormemente las competencias en los directores de proyectos.

La raíz de un buen diagnóstico de proyecto, es saber qué preguntas hay que hacerse antes de obtener resultados al azar, en estos casos, la estrategia y el procedimiento a seguir deben estar muy bien definidos. No debemos dejarnos nada en el tintero, o nos traerá consecuencias negativas en fases posteriores, (Técnica, 2021, pág. 47).

### **1.3.3 Parque acuático**

Los parques acuáticos son catalogados como atracciones turísticas que aprovechan la cercanía a grandes ciudades. Esto para ofrecer una opción de recreación, convivencia familiar

y descanso. Incluso hay algunos que incluyen en sus atracciones espectáculos donde los protagonistas son animales.

En el parque acuático puede haber instalaciones complementarias como lo son restaurantes y tiendas. Los usuarios deben llevar ropa adecuada según las indicaciones del lugar, ya que existen reglamentos de uso, (Sepúlveda, 2022, pág. 14).

#### **1.3.4 Parque acuático y desarrollo turístico**

El Turismo de diversión es el que más utilizan las personas porque este les brinda comodidad, les permite relajarse y disfrutar del ambiente donde se encuentran para liberar el estrés o disfrutar de sus vacaciones, tiempo libre, por eso la elaboración de este nuevo proyecto turístico de diversión.

Existen razones sobre las personas que buscan pasar su tiempo libre con su familia, se trata sobre el elemento más predominante a la hora de decir a donde es el ambiente que percibirán durante el tiempo que estén. Si hablamos de todo el Ecuador los rasgos de la cultura señalan que la mayoría de las personas que habita en la región costa, sierra, gusta de disfrutar de las playas en los períodos de vacaciones de las instituciones educativas, (Carrera, 2020, pág. 54).

#### **1.3.5 Turismo en Ecuador**

La situación del turismo en Ecuador es altamente conflictiva, ya que incluye el compromiso concadenado por parte del Ministerio de Turismo y Ambiente, sin embargo, la

inversión que ellos pueden realizar se maneja con limitaciones en su presupuesto, en especial en la colaboración interinstitucional, la planificación, las regulaciones y la capacidad para poder ejercer la ley.

Según el PLANDETUR 2020, el turismo receptor representa el tercer producto de exportación después del petróleo y el banano, es decir representa el 4.4% del Producto Interno Bruto y es uno de los principales sectores productivos del país. No obstante, todavía no alcanza una participación acorde al contexto mundial, que es el 10.9% del PIB, y sin embargo cerca del 80% del presupuesto general de estado se financia con la venta de petróleo y derivados del mismo, a pesar de que existen reservas solamente para 20 años (Peralta, 2020 , pág. 65).

### 1.3. 6 Cantón Quevedo



Quevedo está ubicado en la costa ecuatoriana, en la Provincia de Los Ríos, es considerada como la novena ciudad más importante del Ecuador. Esta ciudad es la principal arteria económica y comercial de toda la provincia, constituyéndose como uno de los puertos fluviales más importantes del país la idea de promover el desarrollo turístico de la ciudad de Quevedo basada en la creación de micro negocios sustentables, que tengan un bajo impacto ambiental y no deterioren el entorno, sino más bien ayuden a preservarlo y crear conciencia

en las personas que acuden a este sitio en busca de una nueva opción de hacer turismo, (Kang, 2021, pág. 33).

### 1.3.7 Ruta del Río



La construcción de la Ruta del Río ha generado desarrollo económico sostenible y sustentable en lo que se refiere al turismo en la ciudad que es catalogada como la “Ciudad del Río”. Esto ha dado lugar a que los habitantes del cantón y foráneos asistan para disfrutar de este paradisíaco sitio turístico, especialmente los fines de semanas y feriados. En familia acuden y realizan parrilladas a la orilla del afluente y refrescarse en las aguas, además de practicar alguna actividad deportiva. El propósito de este proyecto es dar a conocer el crecimiento económico sostenible y sustentable, mediante la explotación de los recursos naturales de una manera responsable en la Ruta del Río del cantón de Quevedo, (Weisson & Carrasco, 2022, pág. 1).

## 2.3 Técnicas aplicadas para la recolección de la información métodos de investigación.

### 2.3.1 Localización

Un cantón próspero, situado en el centro de la costa ecuatoriana. Sus antepasados dejaron un pueblo laborioso y pacífico que creció junto al río y por ello poseen una gran riqueza agrícola. Quevedo se encuentra entre los últimos pliegues andinos y las llanuras de la costa, es considerada como la quinta ciudad en importancia del país. Se caracteriza por ser uno de los puertos fluviales más importantes, (Goraymi, 2021, pág. 1)



Límites del cantón Quevedo.

*Tabla 1.-Límites*

LIMITES	SECTORES
Norte	Buena Fe, Valencia
Sur	Mocache
Este	Quinsaloma, Ventanas
Oeste	El Empalme

### 2.3.1 Métodos

### 2.3.2 Método deductivo



Se utilizó como una estrategia de razonamiento para elaborar el diagnóstico y conocer si el proyecto para la implementación del parque acuático en la ruta del río es factible y cuenta con la aceptación del consumidor, consideran todo lo que implica su ejecución.

### **2.3.3 Método inductivo**

Se empleó para observar y direccionar el estudio, determinando si la implementación del parque acuático es viable, considerando su ubicación, tamaño e inversión, incidiendo en el desarrollo turístico de la ruta del río.

### **2.3.4 Método analítico**

Permitió, realizar un análisis, de cada uno de los componentes que se necesitan para elaborar el diagnóstico, recolección de la información, estrategias, proceso de información, oferta y demanda para tomar decisiones adecuadas en cuanto a la implementación del parque acuático.

### **2.4.5 Tipos de investigación**

Se aplicó una encuesta, utilizando un cuestionario con preguntas abiertas y cerradas. La encuesta tuvo una duración de 15 min aproximadamente. Se adoptó el muestreo casual o accidental que nos indica que los individuos son elegidos de manera casual, sin ningún juicio previo. Esta técnica nos permitió elegir como lugar para realizar las encuestas la ciudad de Quevedo y se les realizó a todas las personas que ese fin de semana visitaron la ruta del río y que tenía la apertura para brindar la información.

Se realizaron en total ochenta encuestas que fueron analizadas y procesadas en el programa Excel y se obtuvieron los cuadros y figuras de los resultados.

### **2.4.6 Investigación explicativa**

Explicó la relación de las variables, estudio del diagnóstico, resultados de integración en cuanto a la implementación de un parque acuático en la ruta del río como una atracción turística familiar, y su aporte al desarrollo productivo del entorno quevedeño.

### **2.3.5 Técnica de investigación**

#### **2.3.6 Encuesta**

Para la selección de datos fue necesario aplicar encuesta determinando la demanda y gustos de los consumidores, información que permitiría realizar el diagnóstico en cuanto al estudio de mercado que permita conocer si el proyecto es factible su realización.

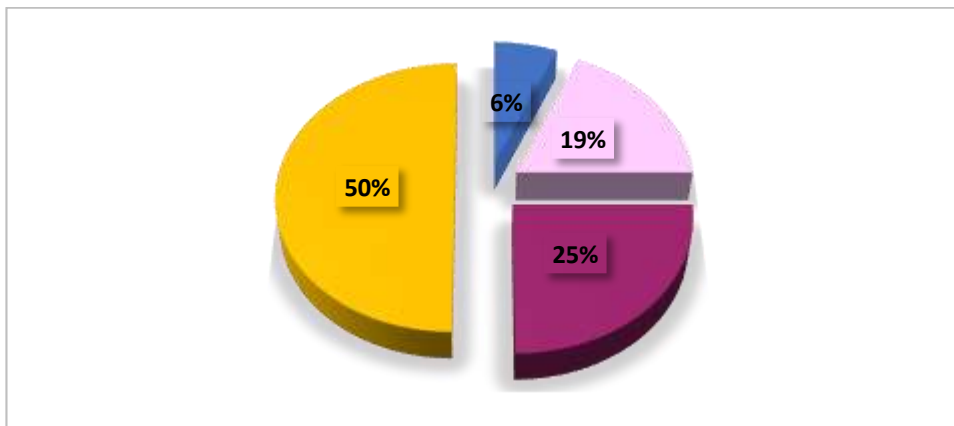
## **CAPITULO II**

### **2. RESULTADO DE LA INVESTIGACIÓN**

*Realizar un diagnóstico que permita conocer la aceptación de un parque acuático en la ruta del río-cantón Quevedo.*

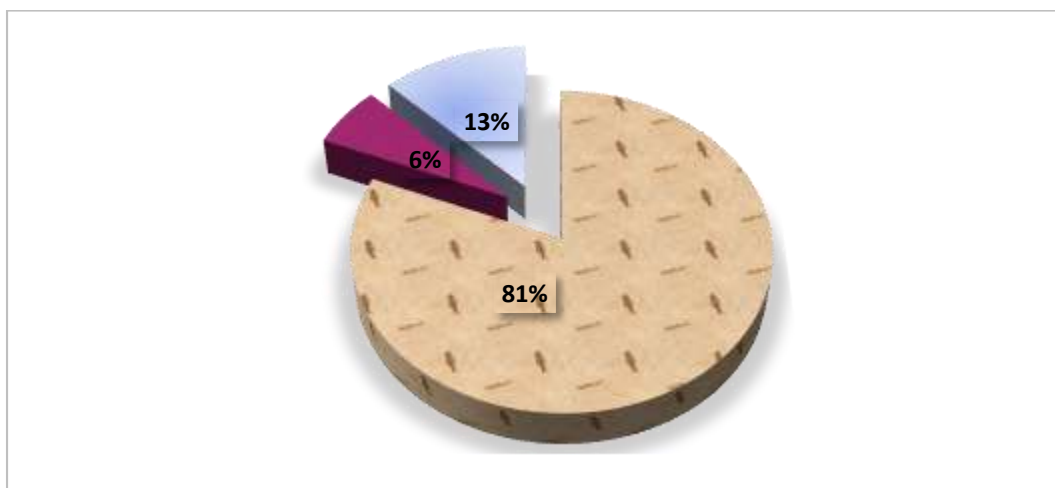
De acuerdo a la encuesta realizada, se determinó que el 6% de la población, visita cuatro veces al mes algún complejo turístico, mientras que el 19% lo hace dos veces al mes, sin embargo, el 25% manifiesta que lo hace una vez al mes y el 50% revela que lo realiza una vez cada tres meses.

Figura 1.-Frecuencia de visita



El 81% de la población encuestada está de acuerdo que el cantón Quevedo posea su propio parque acuático, para que las personas no tengan que ir a otros lugares lejanos, mientras que el 6% cree que no es necesario porque no es un potencial demanda y el 13% señala que no está seguro si es una buena opción.

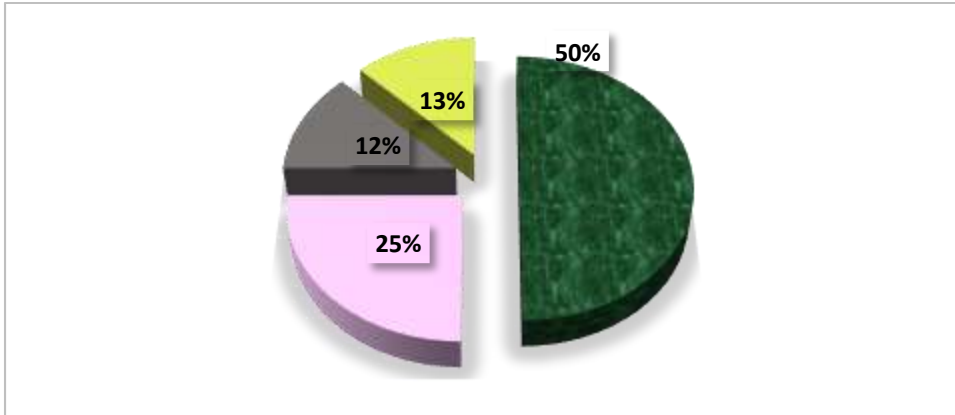
Figura 2.-Parque acuático



Los parques acuáticos son lugares que son muy frecuentados por el ambiente natural que ofrecen, al desarrollar la encuesta se conoció que el 50% indica que los visitaría de forma

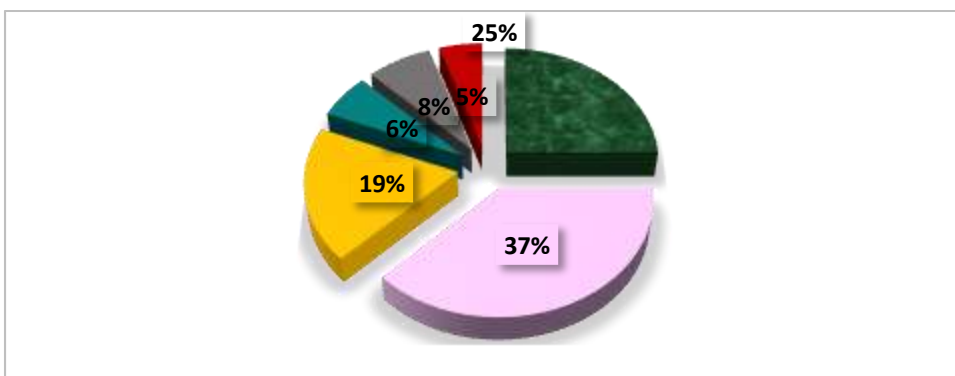
semanal, mientras que el 25% reconoce que frecuentaría el sitio cada quince días, aunque el 13% expresa que lo haría una vez o de forma anual al mes por cuestiones laborales.

*Figura 3.-Recreación*



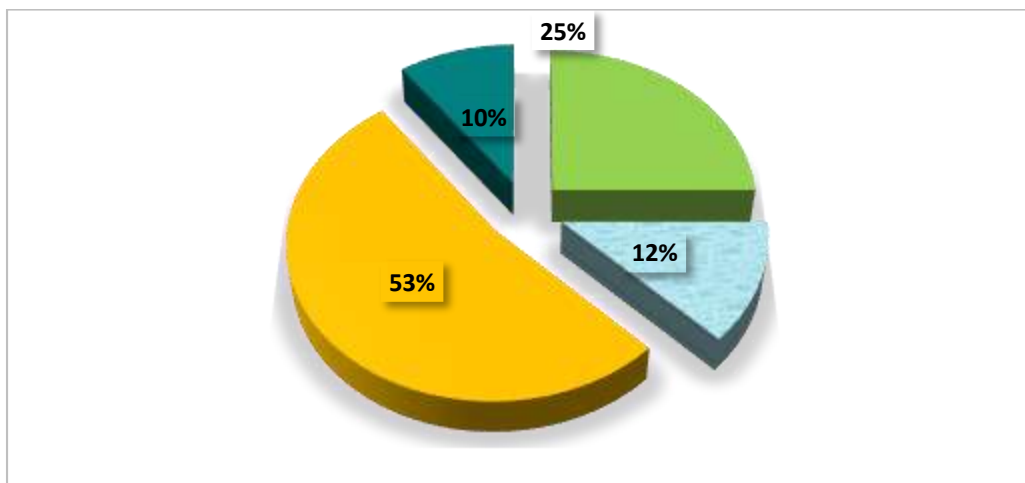
La población encuestada determinó que prefieren diferentes actividades de distracción que se incorporen al parque, así lo indico el 25% que revela que se incluya toboganes, mientras que el 37% prefiere piscinas para adultos y niños, sin embargo, el 19% expresa que los restaurantes son elementales para brindar un servicio completo, aunque el 6% indica que también se debe incluir juegos para niños, y parqueaderos señala el 8%, mientras que el 5% cree que se debe ampliar las ideas y ofrecer diversas opciones de entretenimiento.

*Figura 4.-Actividades de diversión*



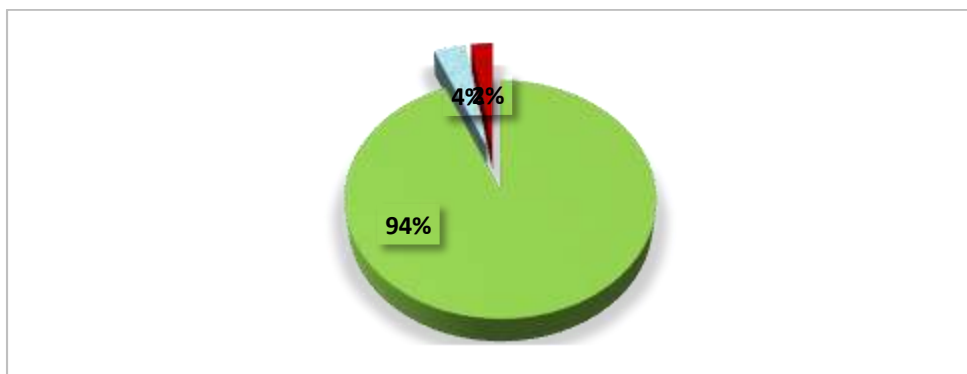
En cuanto al servicio de alimentación que debe haber en el parque acuático, el 53% del total de los encuestados señalan que prefieren la comida rápida, mientras que el 25% indica que la comida tradicional, a diferencia del 13% que indica mejor es la comida gourmet, y el 10% señala que se debe considerar otro tipo de alimentación.

figura 5.-Gastronomía



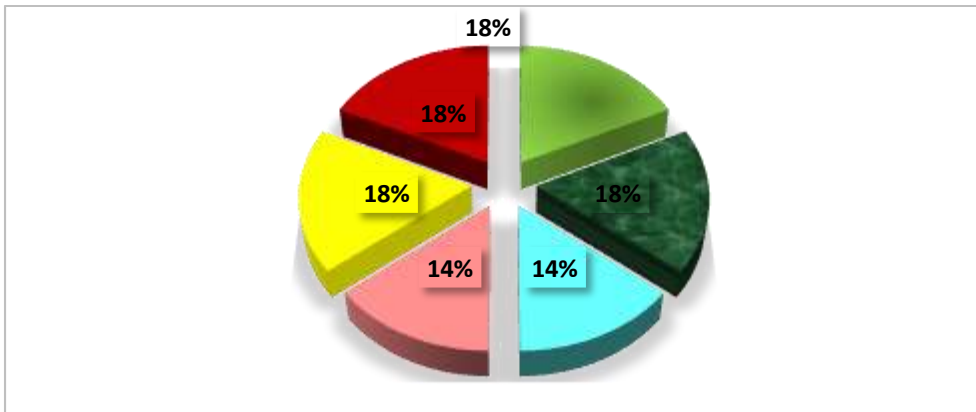
El 94% de los encuestados expresan que estarían dispuestos a pagar de entre 1 a 3 dólares por entrar, mientras que el 4% cree que es justo pagar de 4 a 5 dólares y el 3% considera que debido a la magnitud de inversión se debería determinar un valor por entrada de entre 6 a 8 dólares.

Figura 6.-Valores



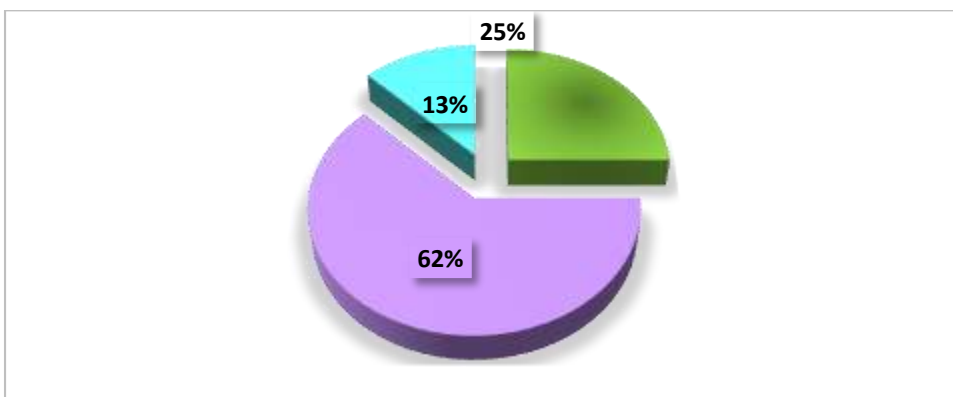
Se determinó, que es una escala del 1 al 5 el 18% prefiere que el parque acuático tenga una buena estructura, que debe ir acompañado con un una buena atención y seguridad, y excelentes precios, mientras que el 14% indico que la comida en un factor importante junto con la ubicación para que tenga una excelente demanda.

Figura 7.-Valoración de la satisfacción



La población encuestada señala que gasta de entre 10 a 20 dólares un 25%, mientras que el 63% gasta de entre 30 a 40 dólares y el 13% señala que gasta más dinero.

Figura 8.-Dinero promedio



***Desarrollar estrategias de marketing para impulsar el parque acuático en la ruta del río-cantón Quevedo.***

En base al diagnóstico realizado se plantean las siguientes estrategias:

- Ofrecer o mantener precios bajos de los productos o servicios especialmente los que son similares a los ofertados por los competidores.
- Diseñar políticas de descuentos, ofertas y promociones
- Identificar nuevas actividades que atraen a los turistas, como es el parque acuático
- Promociones para grupos familiares, con el ingreso una pareja sus hijos pagan 50% del costo del ingreso al establecimiento, desde los días martes a sábados. Esto ayudará a incrementar las visitas de los turistas los días de poca asistencia al establecimiento.
- Descuentos para grupos de más de 10 personas, se descontará el 20% del valor total a pagar por el ingreso al establecimiento, esta actividad se hará todos los días sin incluir los feriados. Este tipo de actividades desarrollarán el interés para grupos que deseen celebrar cualquier clase de agasajos.
- Crear cuentas de redes sociales y conseguir el mayor número de amigos o seguidores.
- Otorgar premios a futuras visitas.
- Seccionar las instalaciones para poder ofrecerla por sectores específicos y de esta manera solo alquilar las zonas que el cliente considere utilizar.
- Capacitar al personal en temas de servicio al cliente.

## **2.2. SITUACIONES DETECTADAS**

Dentro del contexto de la investigación, al realizar el diagnóstico se conoció que la ciudad de Quevedo posee un potencial turístico, donde pueden realizar diversas actividades turísticas, con sitios emblemáticos que se caracterizan por su belleza natural entre los cuales destaca la ruta del río, que es uno de los espacios naturales a orillas del río de Quevedo con varios kilómetros en el cual se puede disfrutar y conocer parte de la cultura quevedeña a través de la gastronomía típica que se brinda al turista.

El planteamiento del desarrollo del diagnóstico para la implementación de un parque acuático surge debido a la demanda que existe por parte de la comunidad quevedeña en poder disfrutar de un lugar atractivo en familia, aprovechando los recursos fluviales y naturales de río Quevedo.

La implementación del parque, aportará de formar significativa en el desarrollo turístico del cantón, en la reactivación comercial, debido a que la afluencia turística, incentivará a emprender con nuevos negocios para satisfacer las demandas del consumidor por otras actividades ajenas al parque acuático, generando fuentes de empleo de forma directa o indirecta y recursos económicos que benefician en la calidad de vida de sus habitantes.

### **2.3. SOLUCIONES PLANTEADAS**

- ✓ Analizar la viabilidad del parque acuático, desarrollando un estudio de mercado, analizando la oferta y demanda para la creación del parque acuático en la ruta del río cantón Quevedo.

- ✓ Determinar la inversión que se requiere para la implementación y desarrollo en cuanto a estructura físicas, mecanismos de diversión, localización.

- ✓ Evaluar el impacto ambiental que tendría el proyecto, normas, a aplicar evitando sanciones, reduciendo todo tipo de problemas por las actividades que se efectúen en el lugar.

- ✓ Capacitar, de forma parmente, al personal que labore en el parque acuático, con el propósito que brinden una buena atención al cliente y se sienta satisfechos por los servicios recibidos.

- ✓ Implementar todos los mecanismos de seguridad necesarios dentro del centro de atracción turística del parque acuático, como estructura física y personal capacitado en técnicas



de natación y primeros auxilios, de esta manera las personas podrán llegar de forma confiada con sus familias

## **2.4. CONCLUSIONES**

✓ Se determinó que la implementación de un parque acuático en la ruta del río cuenta con el apoyo de la población quevedeña que mediante el estudio de mercado que determinó la demanda del proyecto con una aceptación del 97%.

✓ El diagnóstico realizado, señala que el parque acuático debe incluir toboganes, piscinas para grandes y chicos, comedores, vestidores, personal capacitado para la atención al cliente y en técnicas de primeros auxilios debido al entorno en donde se desarrolla el centro de diversión.

## **2.5. RECOMENDACIONES**

✓ Se recomienda que se desarrolle la implementación del parque acuático debido a su índice de aceptación que este tiene, además que es un sitio que brindará los mecanismos de seguridad necesaria para que las personas acudan con sus familias de forma segura.

✓ Se sugiere diseñar el parque acuático con todos los mecanismos de seguridad y personal capacitado para que el turista se sienta seguro y satisfecho del lugar, garantizando que vuelva nuevamente y recomiende el lugar como un sitio agradable y familiar para vacacional.

✓ Empezar una campaña publicitaria, mediante los medios de comunicación, radio, televisión, prensa escrita, medios de comunicación alternativa, internet, redes, sociales promocionando el parque acuático, con descuentos y promociones, incentivando a que los turistas vengan a visitarlo.

## Bibliografía

- Carrera, A. (2020). Viabilidad para la Implementación de un Parque Acuático “Palmas Park” en el Sector Las Palmas, Provincia de Esmeraldas con la finalidad de promover el turismo en la zona. Ecuador : Universidad Católica De Santiago De Guayaquil.
- Goraymi. (2021). Quevedo Ecuador. Ecuador: <https://www.goraymi.com/es-ec/los-rios-Quevedo/ciudades/quevedo-ecuador-ac>.
- Kang, V. (2021). Propuesta para la implementación de micronegocios en la ruta del río quevedo para el fomento de un turismo recreacional sustentable". Ecuador: Universidad Católica De Santiago De Guayaquil.
- La Hora. (2022). Un nuevo parque para la diversión. Ecuador: <https://www.lahora.com.ec/los-rios/un-nuevo-parque-para-la-diversion/>.
- Peralta, K. (2020 ). El turismo sostenible como factor de crecimiento económico del ecuador periodo 2007-2012. ecuador : Universidad Católica De Santiago De Guayaquil.
- Rodríguez, J. (2019). Guía de elaboración de diagnósticos. Mexico: [http:// www .cauqueva .org .ar/archivos/gu](http://www.cauqueva.org.ar/archivos/gu).
- Sepúlveda, A. (2022). Qué es un parque acuático? Panama: [https:// parques alegres .org /biblioteca/blog/que-es-un-parque-acuatico/](https://parquesalegres.org/biblioteca/blog/que-es-un-parque-acuatico/).
- Técnica, S. (2021). Diagnóstico de Proyecto pasos para realizar un diagnóstico de proyecto objetivo y realista. Colombia: [https://asignaturaestatal-formacioncivica .web no de .mx /diagnostico -de-proyecto/](https://asignaturaestatal-formacioncivica.webno.de.mx/diagnostico-de-proyecto/).
- Weisson, D., & Carrasco, D. (2022). Incidencia del proyecto turístico ruta del Río en la generación del cantón Quevedo, período 2012-2013. Ecuador: Unicersidad Tecnica Estatal de Quevedo.

# ANEXOS