



UNIVERSIDAD TÉCNICA DE BABAHOYO
FACULTAD DE CIENCIAS JURÍDICAS, SOCIALES Y DE LA EDUCACIÓN
TURISMO

1



DOCUMENTO PROBATORIO DEL EXAMEN COMPLEXIVO DE GRADO
PREVIO A LA OBTENCIÓN DEL TÍTULO DE LICENCIADA EN
TURISMO

TEMA:

Inventario de Regatas como Atractivo Turístico de la provincia de Los Ríos

AUTOR:

Martínez Castillo Mylena Cristina

TUTOR:

Msc. Canepa Muñoz Cecilia Isabel

BABAHOYO – ECUADOR

2022





UNIVERSIDAD TÉCNICA DE BABAHOYO
FACULTAD DE CIENCIAS JURÍDICAS, SOCIALES Y DE LA EDUCACIÓN
TURISMO



2

RESUMEN

El presente estudio busca dar respuesta a la pregunta ¿Cuál es el inventario de regatas de la provincia de Los Ríos? Donde su objetivo principal es definir aquel inventario de regatas como atractivo turístico de la provincia, mediante la investigación documental y exploratoria, utilizando el método cualitativo-inductivo a través de las técnicas de observación y entrevista, para lo cual se adaptó la ficha para el levantamiento y jerarquización de atractivos turísticos del MINTUR. Como resultados de este trabajo de investigación se pudo determinar que existen 12 lugares donde se realizan las regatas en la provincia, ubicadas en 6 cantones, con 5 tipos diferentes. A través de esta investigación se procura que las autoridades utilicen la información recopilada para establecer un calendario y poner en conocimiento a la población sobre los lugares donde se efectúan las regatas para mejorar la planificación turística y a su vez lograr catalizar la economía de la provincia mediante el turismo.

Palabras claves: atractivos turísticos, ficha de levantamiento y jerarquización, inventario, regatas.





UNIVERSIDAD TÉCNICA DE BABAHOYO
FACULTAD DE CIENCIAS JURÍDICAS, SOCIALES Y DE LA EDUCACIÓN
TURISMO



3

ABSTRACT

This study seeks to answer the question: What is the inventory of regattas in the province of Los Ríos? Where its main objective is to define that inventory of regattas as a tourist attraction in the province, through documentary and exploratory research, using the qualitative-inductive method through observation and interview techniques, for which the file was adapted for the survey. and hierarchy of tourist attractions of the MINTUR. As a result of this research work, it was possible to determine that there are 12 places where regattas are held in the province, located in 6 cantons, with 5 different types. Through this research, it is sought that the authorities use the information collected to establish a calendar and inform the population about the places where the regattas are held to improve tourism planning and, in turn, catalyze the economy of the province through the tourism.

Keywords: tourist attractions, survey and ranking file, inventory, regattas.





UNIVERSIDAD TÉCNICA DE BABAHOYO
FACULTAD DE CIENCIAS JURÍDICAS, SOCIALES Y DE LA EDUCACIÓN
TURISMO



4

ÍNDICE

CONTEXTUALIZACIÓN	6
Planteamiento del problema	6
JUSTIFICACIÓN.....	8
OBJETIVOS DE ESTUDIO	9
General:	9
Específicos:.....	9
Línea de investigación.....	9
DESARROLLO	10
Marco Conceptual	10
Inventario turístico.....	10
Atractivo turístico	11
Regatas.....	12
Regatas a remo.....	13
Regatas a vela	14
Regatas a motor	15
Regata campesina	15
MARCO METODOLÓGICO	17
RESULTADOS	19
DISCUSIÓN DE RESULTADOS	24
CONCLUSIONES Y RECOMENDACIONES	26
CONCLUSIONES	26
RECOMENDACIONES	27



UNIVERSIDAD TÉCNICA DE BABAHOYO
FACULTAD DE CIENCIAS JURÍDICAS, SOCIALES Y DE LA EDUCACIÓN
TURISMO



REFERENCIAS Y ANEXOS.....	5
REFERENCIAS.....	28
REFERENCIAS.....	28



UNIVERSIDAD TÉCNICA DE BABAHOYO
FACULTAD DE CIENCIAS JURÍDICAS, SOCIALES Y DE LA EDUCACIÓN
TURISMO



6

CONTEXTUALIZACIÓN

Planteamiento del problema

El presente trabajo responde a la pregunta de investigación ¿Cuál es el inventario de regatas de la Provincia de Los Ríos?

La provincia de Los Ríos, situada en la región Litoral o Costa es una de las 24 provincias del Ecuador con una extensión aproximada de 7.256 km². Fue creada el 6 de octubre de 1860 y cuenta con 13 cantones los cuales son: Baba, Babahoyo, Buena Fe, Mocache, Montalvo, Palenque, Puebloviejo, Quevedo, Quinsaloma, Urdaneta, Valencia, Ventanas y Vinces, de estos su capital es Babahoyo, sin embargo, la ciudad más poblada es Quevedo. Como lo indica su nombre está integrada por varios ríos como el Quevedo llamado en sus lugares correspondientes Palenque y luego Vinces, el Babahoyo, el Zapotal, el Catarama, el Puebloviejo, el Macul y el Embarcadero, todos ellos navegables y utilizados en el pasado para la transportación fluvial. Gracias a sus ríos es una de las provincias más fértiles del país por lo tanto la agricultura es la actividad económica que predomina (Avilés Pino, s.f.).

Al momento de esta investigación se presenta la inexistencia de un inventario de regatas como atractivo turístico en la provincia de Los Ríos. Entre las posibles causas para esta problemática se encuentra el desinterés de las instituciones públicas y privadas en ejecutarlo, la ausencia de personal capacitado en los diferentes cargos relacionados al sector turístico, lo que ha traído como consecuencia que no se haya establecido un inventario de atractivos turísticos orientado hacia la mencionada actividad deportiva.

Lo que afecta en gran medida a la comunidad que se beneficia de dichos eventos porque no se podrán preparar con antelación y planificar las actividades a realizar para emprender en aquel





UNIVERSIDAD TÉCNICA DE BABAHOYO
FACULTAD DE CIENCIAS JURÍDICAS, SOCIALES Y DE LA EDUCACIÓN
TURISMO



7

día festivo y generar ganancias económicas, y a los turistas interesados en asistir debido que por el desconocimiento no logran efectuar su visita, además la carencia de un inventario también afecta a los diferentes cantones porque sin aquel instrumento les resulta difícil planificar y ejecutar la actividad turística.

Por lo tanto, se evidencia la necesidad de un inventario de regatas como atractivo turístico para que las personas en general conozcan cuales son los lugares en donde se realizan las regatas a nivel provincial y de esta manera se puedan organizar con anticipación y planificar las actividades a realizar, tales como viajar, vender, emprender, hospedaje y alimentación.



UNIVERSIDAD TÉCNICA DE BABAHOYO
FACULTAD DE CIENCIAS JURÍDICAS, SOCIALES Y DE LA EDUCACIÓN
TURISMO



8

JUSTIFICACIÓN

La presente investigación es de vital importancia en el ámbito turístico especialmente en la provincia de Los Ríos, pues se generará un inventario en el cual se podrá visualizar los lugares donde se realizan las regatas y así los diferentes GADs podrán hacer una mejor planificación para que los turistas interesados asistan a dichos eventos.

Los principales beneficiarios de esta investigación serán las empresas públicas y privadas, además de la comunidad en general. Los GADs podrán basarse en este inventario para planificar con antelación las regatas, las empresas privadas como hoteles y restaurantes se prepararán con los insumos necesarios para recibir la afluencia de turistas que tendrán, la comunidad podrá emprender en negocios como: venta de artesanías, comida rápida, piqueos, bocaditos, entre otros; y si los turistas conocen que se efectuarán dichos eventos se podrán motivar a visitar las diferentes localidades; permitiendo así que se catalice la economía local.

Es trascendente porque actualmente no existe un inventario de regata como atractivo turístico de la Provincia de Los Ríos y a su vez es necesario para que los turistas se informen, los diferentes actores involucrados se organicen, planificar la actividad turística e identificar la localización donde se realizan.

Es factible porque se trabajará en conjunto con los GADs, el club náutico de fuerabordismo, quienes brindarán la información necesaria para llevar a cabo esta investigación.





UNIVERSIDAD TÉCNICA DE BABAHOYO
FACULTAD DE CIENCIAS JURÍDICAS, SOCIALES Y DE LA EDUCACIÓN
TURISMO



9

OBJETIVOS DE ESTUDIO

General:

Definir el inventario de regatas como atractivo turístico de la provincia de Los Ríos

Específicos:

Realizar una revisión documental sobre las regatas existentes en la provincia de Los Ríos.

Identificar los lugares donde se llevan a cabo las regatas en la provincia de Los Ríos.

Elaborar una ficha de inventario adaptada a las regatas que se ejecutan en la provincia de Los Ríos.

Línea de investigación

El presente estudio de caso se relaciona con la línea de investigación Desarrollo de bienes, productos, servicios y procesos turísticos; y la sublínea de Levantamiento, actualización y socialización del inventario turístico, se encuentra relacionados con esta línea y sublínea en vista de que procura desarrollar un proceso turístico como es el levantamiento de información en un inventario adaptado para las regatas como atractivo turístico de la provincia de Los Ríos.



UNIVERSIDAD TÉCNICA DE BABAHOYO
FACULTAD DE CIENCIAS JURÍDICAS, SOCIALES Y DE LA EDUCACIÓN
TURISMO



10

DESARROLLO

Marco Conceptual

Inventario turístico

El inventario es una herramienta utilizada en el proceso de planificación turística, la cual sirve para realizar un diagnóstico donde se establecen los recursos o atractivos turísticos con los que cuenta un destino, el uso correcto de esta herramienta permite conocer el estado actual en que se encuentran, las potencialidades de aprovechamiento que posee y las acciones que deberían iniciar las instituciones encargadas con la finalidad de ponerlos en valor e insertarlos dentro de la actividad turística (Ramón Terry, 2019).

Según el órgano rector de la actividad turística en Ecuador Ministerio de Turismo MINTUR (2017) señala que:

El inventario de atractivos turísticos es un instrumento dinámico de información integrada para respaldar la gestión, por su capacidad de aportar datos consistentes para planificar, ejecutar y evaluar el territorio facilitando la toma de decisiones en materia de desarrollo turístico. Los criterios incorporados en el inventario responden en su mayoría a los utilizados en el Índice de Competitividad Turística de la Organización Mundial de Turismo y el Foro Económico Mundial en el año 2015. (p. 4)

La realización del inventario de atractivos turísticos contiene dos fases: la primera es el levantamiento y registro de información, la segunda es la ponderación y jerarquización de los atractivos turísticos levantados.



UNIVERSIDAD TÉCNICA DE BABAHOYO
FACULTAD DE CIENCIAS JURÍDICAS, SOCIALES Y DE LA EDUCACIÓN
TURISMO



11

Una vez definidos los conceptos anteriores se puede deducir que el inventario turístico es un instrumento o herramienta de gran importancia en la planificación turística donde se lleva el registro de todos los sitios o lugares que podrían llegar a ser parte del patrimonio nacional con las gestiones necesarias, porque mediante este se recopila información detallada sobre todas las características, facilidades, accesibilidad y ubicación del atractivo, la cual sirve para facilitar las decisiones principalmente en los Gobiernos Autónomos Descentralizados Municipales para que mediante su equipo de trabajo provean el aprovechamiento necesario a los atractivos que identifiquen o tomar medidas que beneficien la conservación de los mismos, además permite realizar un diagnóstico de la zona actual y un pequeño análisis a futuro con el fin de incrustarlos en la actividad turística.

La primera fase del inventario que es el levantamiento de información es competencia de la institución pública municipal, para que luego la información sea validada y aprobada por el Ministerio de Turismo y así se incluyan a los atractivos identificados, en la base de datos nacional. Estos atractivos pueden ser tanto naturales como culturales, además poseen varias jerarquías que van del I al IV, dependiendo de los rasgos excepcionales con los que cuentan.

Atractivo turístico

MINTUR (2018), define atractivo turístico como el “Resultado de un registro valorado que, por sus atributos naturales, culturales y oportunidades para la operación constituyen parte del patrimonio turístico. Es un elemento base para la gestión, planificación, ejecución y evaluación turística del territorio” (p. 31). Conforme al MINTUR los atractivos turísticos se clasifican en dos categorías: Atractivos naturales y Manifestaciones culturales, ambas categorías congregan tipos y subtipos para una mejor caracterización.





UNIVERSIDAD TÉCNICA DE BABAHOYO
FACULTAD DE CIENCIAS JURÍDICAS, SOCIALES Y DE LA EDUCACIÓN
TURISMO



12

Los atractivos naturales poseen 11 tipos y 54 subtipos, entre los tipos están: montañas, desiertos, ambientes lacustres, ríos, bosques, aguas subterráneas, fenómenos espeleológicos, fenómenos geológicos, costas o litorales, ambientes marinos y tierras insulares.

Las manifestaciones culturales cuenta con 4 tipos y 25 subtipos, sus cuatro tipos son: arquitectura, acervo cultural y popular, realizaciones técnicas y científicas y acontecimientos programados.

Los atractivos turísticos son la materia prima del turismo, la diferencia entre recurso turístico y atractivo turístico radica en las facilidades, las infraestructura de apoyo y por lo tanto el recurso turístico no se encuentra incorporado en la dinámica turística.

Regatas

Según la Real Academia Española (RAE, 2021) el significado de la palabra regata es: “Competición deportiva en la que un grupo de embarcaciones de la misma clase, a vela, motor o remo, deben recorrer un itinerario preestablecido en el menor tiempo posible” (p.1).

Una regata es una carrera deportiva entre varias embarcaciones, estas pueden ser a vela, a remo o motor. Las regatas a vela pueden ser de dos tipos: ligeras y de crucero, entre las regatas a vela mayormente conocidas están: Copa América, Volvo Ocean Race y Barcelona World Race. Las regatas de remo se realizan en mar abierto, ríos o lagos; la distancia recomendada para este evento deportivo es 2.000 metros. Entre las regatas a remo más famosas se encuentran: La regata Oxford-Cambridge y la regata de Sevilla, España (Kraken, Valencia Eventos Nauticos, 2018).



UNIVERSIDAD TÉCNICA DE BABAHOYO
FACULTAD DE CIENCIAS JURÍDICAS, SOCIALES Y DE LA EDUCACIÓN
TURISMO



13

En cuanto a la regata a motor más destacada en nuestro país se situa la regata Guayaquil-Vinces que además es la carrera más larga del mundo recorriendo 63.4 millas (MINTUR, 2022).

Regatas a remo

Las regatas a remo vienen dándose desde tiempos muy antiguos en el litoral del mediterráneo, su nacimiento proviene de las tradiciones marineras que consistían en una competencia en diferentes barcas de pesca por quien llegaba primero al puerto para obtener los mejores precios en la venta del pescado (Gomez Navarro, 2017).

El nacimiento de la regata Sevilla Betis se remonta a los años 50, sin embargo, no fue hasta el 16 de octubre de 1960 que se celebró la primera Regata en un recorrido de 5.500 metros. En 1990 se empieza a retransmitir la regata en directo por canal de televisión y se incorpora la primera mujer en la participación de dicho evento. En 2013 la regata se empieza a transmitir desde su página web y en redes sociales y en el 2016 se cumplieron las 50 ediciones de las regatas. A pesar de todos los hechos históricos que acontecieron las regatas aún mantiene viva su tradición porque ha sabido adaptarse a los tiempos y evoluciones. Los sevillanos consideran que este gran evento de repercusión deportiva y social promociona la ciudad y mejora el enfoque que se tiene del turismo. Sin embargo, sigue estando lejos de la gran Regata Internacional Oxford-Cambridge en Inglaterra (Gavala, 2018).

La regata Oxford-Cambridge es una de las regatas más famosas del mundo, denominada también como The Boat Race, donde dos prestigiosas universidades de Inglaterra se enfrentan en una competencia dentro de una embarcación a remo a las orillas del río Támesis en Londres, la primera regata se efectuó el 10 de junio del 1829 desde allí se viene realizando anualmente a finales del mes de marzo o principios de abril, con gran acogida por los turistas y el público en





UNIVERSIDAD TÉCNICA DE BABAHOYO
FACULTAD DE CIENCIAS JURÍDICAS, SOCIALES Y DE LA EDUCACIÓN
TURISMO



14

general que observa las transmisiones en vivo, en sus respectivas redes sociales (“Regata Oxford y Cambridge”, 2022).

Regatas a vela

Tiene su origen en los Países Bajos alrededor del siglo XVII, pero fue el rey Carlos II de Inglaterra que convirtió este deporte en una competencia. Es un deporte náutico que consiste en controlar la dirección de una embarcación impulsada por el viento que sacude las velas, puede ser de vela ligera o de vela de crucero, dependiendo del tamaño de la eslora, también se clasifican según el tipo de embarcación y el género de los competidores. La duración de las regatas varía mucho, unas duran unas horas y existen otras que duran hasta 6 meses. Este deporte está muy ligado a España porque tiene la geografía y la climatología adecuada para practicarlo, y ha sido en el que más medallas de oro ha ganado en los Juegos Olímpicos a diferencia de otros deportes (Neptuno Escuela Náutica, 2022).

Entre las regatas de vela más famosas del mundo se encuentran: Copa América que tuvo su primera edición en 1851 por lo tanto es la más antigua y garantiza un gran impacto económico en el país anfitrión. Volvo Ocean Race, se realiza cada tres años, su primera competencia fue en 1973, se divide en 8 etapas y da la vuelta al mundo, es una de las más largas y complicadas, la próxima edición empezará el 5 de enero 2023 desde Alicante. Y, por último, pero no menos importante esta Barcelona World Race se celebró por primera vez en 2007, es organizada por la Fundación de Navegación Oceánica de Barcelona cada 4 años, como su nombre lo indica la salida y la llegada es en Barcelona, es la primera regata internacional en tener certificación ISO de gestión de eventos sostenibles por su programa educativo del cuidado de océanos (Spirit, 2018).





Regatas a motor

Una de las regatas a motor conocida mundialmente como la más larga es la Regata Guayaquil- Vinces, de acuerdo con el MINTUR (2022) es una maratón de lanchas a motor fuera de borda a velocidad que se disputa en Ecuador desde 1957, con un recorrido de 63.4 millas y acoge gran afluencia de turistas nacionales e internacionales, en el presente año se ejecutó la edición #64, se estima que alrededor de 100.000 personas se dieron cita a este evento que se ha convertido en una tradición para el cantón Vinces. Luego de la llegada de las embarcaciones, se da paso a diversos shows artísticos.

Regata campesina

Las regatas campesinas tienen su origen alrededor de 1977 en el Humedal Abras de Mantequilla, sitio Ramsar en el recinto el Recuerdo, los promotores de esta actividad fueron un grupo de amigos: Nicolás Llaguno, Abdón Morán, Telmo España, Carlos Morán y Guillermo Boza, que en la actualidad se ha convertido en toda una tradición que recorre unos 500 metros en circuito cerrado donde se utiliza una canoa de 5 metros de largo por 50 centímetros de ancho, es conducida por una mujer o hombre con la ayuda de remos (El Universo, 2019).

En la provincia de Los Ríos, la regata pionera fue la Guayaquil- Vinces que es a motor fuera de borda celebrada desde 1957, nace en la idea del periodista Rogelio Jordán Rodríguez que tuvo la oportunidad de apreciar dichas competencias fuera del país y decidió implementarla en homenaje del aniversario de periodistas deportivos del Ecuador, contó con la ayuda de vinceños para luego formar un comité y llevarla a cabo. Desde aquel tiempo hasta la actualidad esta regata se viene realizando anualmente convirtiéndose en una tradición tanto en la provincia



UNIVERSIDAD TÉCNICA DE BABAHOYO
FACULTAD DE CIENCIAS JURÍDICAS, SOCIALES Y DE LA EDUCACIÓN
TURISMO



16

como a nivel nacional y dando paso a que en otros cantones también se efectúen permitiendo que el deporte, la cultura y el turismo se fortalezca.

En la provincia de Los Ríos también se celebran las regatas campesinas, la idea nació de un grupo de amigos y tienen como objetivo principal fomentar y fortalecer las costumbres y tradiciones que forman parte de las raíces de los ríocenses.



UNIVERSIDAD TÉCNICA DE BABAHOYO
FACULTAD DE CIENCIAS JURÍDICAS, SOCIALES Y DE LA EDUCACIÓN
TURISMO



17

MARCO METODOLÓGICO

Es una investigación documental debido a que emplea una serie de métodos, técnicas de búsqueda y procesamiento de la información contenida en los documentos, en el presente estudio se ha realizado una investigación de artículos publicados por el Ministerio de Turismo que tratan sobre las regatas, su impacto, lugar donde se realizan, importancia y beneficios, se ha recopilado y analizado información de otras fuentes escritas, audiovisuales y de referencia geográfica como: el SNI (Sistema Nacional de Información), periódicos, entrevistas, videos promocionales de regatas, redes sociales y Google Maps, para conocer en donde se realizan las regatas en la provincia, las cuales servirán para realizar un documento que será un inventario de la zona.

Es cualitativo porque va a describir las cualidades del fenómeno a estudiar en este caso las regatas como atractivo turístico de la provincia de Los Ríos a través de la recolección de datos y la observación de la locación, características climáticas, accesibilidad, planta turística, higiene, seguridad del atractivo y la realización de entrevista al presidente de la Cámara Provincial de Turismo, el cual dará su punto de vista acerca de la importancia de realizar aquellas actividades deportivas. Además, es exploratoria porque se busca abordar un tema poco conocido como es el inventario de regatas, centrado en descubrir los lugares donde se realizan dichos eventos deportivos en la provincia.

Se aplicará el método inductivo porque se indagará desde lo particular hasta lo general, donde se sigue una serie de pasos, se inicia realizando la observación de donde se realizan las regatas, luego se registrarán en las fichas, se recolectará toda la información desde las fuentes documentales necesarias para completar y llenarlas, después se analizará y clasificará dicha información para inferir y realizar una generalización para obtener los resultados. Se emplea la



UNIVERSIDAD TÉCNICA DE BABAHOYO
FACULTAD DE CIENCIAS JURÍDICAS, SOCIALES Y DE LA EDUCACIÓN
TURISMO



18

técnica de observación porque se va observar constantemente el lugar de los hechos para realizar el levantamiento de información necesaria, y de tal modo llenar las fichas de inventarios con datos reales acerca de las coordenadas geográficas, vías de acceso, tipo de administradores, tipos de transportes y otras actividades turísticas complementarias que se realicen en la zona.

Otra técnica que se aplicará es la entrevista para obtener información más amplia y abierta acerca de las regatas, la cual se le realizará al Ing. Fidel Romero Gómez de la Torre, presidente de la Cámara Provincial de Turismo de Los Ríos (CAPTUR). Se utilizará el tipo de entrevista semiestructurada porque es más flexible y se adapta al entrevistado con posibilidades de aclarar dudas, explicar términos y reducir las ambigüedades.

Se empleó el instrumento de las fichas, para la cual se tomó como referencia la ficha para el levantamiento y jerarquización de atractivos turísticos del Ministerio de Turismo y se adaptó a las regatas, mediante la ayuda de esta ficha se levantó la información necesaria con el fin de realizar el inventario de regatas como atractivo turístico en la provincia de Los Ríos.

Otro instrumento que se aplicará es una guía de entrevista con preguntas abiertas para obtener datos amplios según los diferentes puntos de vista de los entrevistados, y adquirir información complementaria sobre las regatas. En cuanto a la población será la persona entrevistada, mencionada anteriormente, por lo tanto, la muestra es el total de la población debido a que es pequeña.



RESULTADOS

Luego de realizar una revisión documental sobre las regatas existentes en la provincia, a través de artículos del Ministerio de Turismo, Sistema Nacional de Información y otras fuentes de información escritas como entrevistas y publicaciones de revistas y/o periódicos. Se pudo identificar los lugares donde se llevan a cabo dichos eventos deportivos que son parte de las manifestaciones culturales de la provincia de Los Ríos.

Esto se realizó mediante una adaptación de la ficha para el levantamiento y jerarquización de atractivos turísticos del Ministerio de Turismo donde se recolectó diversos datos como: tipo y subtipo al que pertenece el atractivo, provincia, cantón, parroquia, sector, latitud, longitud y altura del atractivo, información del administrador, características climatológicas, línea de producto, escenario, ingreso, fecha, tipo de regata, modalidad, tipo de embarcación, participantes y recorrido de las regatas, accesibilidad y conectividad del atractivo, vías de acceso, servicio de transporte, planta turística complementaria en el atractivo, higiene y seguridad turística, servicios básicos, salud, servicios de comunicación, actividades que se practican en aire, tierra o agua, atractivos culturales, medios de promoción, descripción, fotos y ubicación gráfica del atractivo.

Dando como resultado que en 12 lugares se realizan regatas en la provincia, ubicadas en 6 cantones, donde la mayoría pertenecen al tipo de regatas motor fuera de borda, 2 a regatas campesinas, 1 regata femenina, 1 de motos acuáticas y 1 en tubo, por lo general celebradas en el mes de abril.

Para una mejor comprensión se realiza la siguiente tabla:









UNIVERSIDAD TÉCNICA DE BABAHOYO
FACULTAD DE CIENCIAS JURÍDICAS, SOCIALES Y DE LA EDUCACIÓN
TURISMO

20



Tabla 1 Inventario de regatas en la Provincia de Los Ríos

Nombre	Categoría	Tipo	Subtipo	Fecha 2022	Cantón	Tipo de regata	Imagen	Medio de promoción
Regata Guayaquil-Vinces	Manifestaciones culturales	Acontecimientos programados	Eventos deportivos	3 de abril	Vinces	Motor fuera de borda		https://www.facebook.com/AlcaldiaVinces www.vinces.gob.ec
Regata campesina Humedal Abras de Mantequilla	Manifestaciones culturales	Acontecimientos programados	Eventos deportivos	9 de abril	Recinto el Recuerdo, Vinces	Campesinas		https://www.facebook.com/abrademantequilla/
Circuito Náutico Regatas Urdaneta	Manifestaciones culturales	Acontecimientos programados	Eventos deportivos	10 de abril	Catarama, Urdaneta	Motor fuera de borda		https://www.facebook.com/AlcaldiaUD https://urdaneta.gob.ec/turismo/
Regata Alegre Playita mía	Manifestaciones culturales	Acontecimientos programados	Eventos deportivos	16 de abril	Antonio Sotomayor, Vinces	Motor fuera de borda		https://www.facebook.com/juntaparroquial.antoniosotomayor
Regatas Caracol	Manifestaciones culturales	Acontecimientos programados	Eventos deportivos	17 de abril	Caracol, Babahoyo	Motor fuera de borda		https://www.facebook.com/NoticiaCaracolIro/
Regata campesina Puebloviejo	Manifestaciones culturales	Acontecimientos programados	Eventos deportivos	17 de abril	Sector Los Versalles, Puebloviejo	Campesinas		https://www.facebook.com/Orientacion-Civica-de-Puebloviejo-109506838392127/



UNIVERSIDAD TÉCNICA DE BABAHOYO
FACULTAD DE CIENCIAS JURÍDICAS, SOCIALES Y DE LA EDUCACIÓN
TURISMO



Regatas Pimocha	Manifestaciones culturales	Acontecimientos programados	Eventos deportivos	24 de abril	Pimocha, Babahoyo	Motor fuera de borda
Regata Ventanas	Manifestaciones culturales	Acontecimientos programados	Eventos deportivos	24 de abril	Ventanas	Motor fuera de borda
Regatas Febres Cordero	Manifestaciones culturales	Acontecimientos programados	Eventos deportivos	8 de mayo	Febres Cordero, Babahoyo	Motor fuera de borda
Regata en tubo Pompeya	Manifestaciones culturales	Acontecimientos programados	Eventos deportivos	15 de mayo	Pompeya, Urdaneta	En tubo
Regatas de Mocache	Manifestaciones culturales	Acontecimientos programados	Eventos deportivos	22 de mayo	Mocache	Motor fuera de borda y motos acuáticas y motos acuáticas
Regatas Femeninas Barreiro	Manifestaciones culturales	Acontecimientos programados	Eventos deportivos	26 de mayo	Barreiro, Babahoyo	Femeninas



<https://www.facebook.com/ContenidoEC/posts/5188464577878304/>
<https://losriospimocha.wixsite.com/pimocha/actividades-recreativas>
<https://www.facebook.com/jimmycordovaequipazo/>
<https://ms-my.facebook.com/febrescorderoaldia/videos/regatas-febres-cordero-2022>
<https://urdaneta.gob.ec/regata-en-tubo-pompeya-2022-primera-edicion/>
<https://www.facebook.com/AlcaldiaMocache>

<https://www.turismo.gob.ec/ecuadorviveelferiado-con-regatas-femeninas/>
<https://www.facebook.com/search/posts/?q=regatas%20femeninas%20barreiro>

Elaboración propia





Además, se realizó 1 entrevista vía zoom el día viernes 22 de julio a las 9:00 am al ingeniero Fidel Romero de la Torre, presidente de la Cámara Provincial de Turismo de Los Ríos.

Tabla 2 Entrevista presidente CAPTUR

Entrevista al ing. Fidel Romero, presidente cámara provincial de turismo de Los Ríos	
Preguntas	Respuestas
Tomando como referencia las diferentes regatas que se desarrollan en la provincia, ¿Cuál de ellas considera la más relevante y por qué?	La regata Guayaquil- Vinces, porque invita tanto a turistas nacionales e internacionales como son los competidores
¿Por qué es importante realizar los eventos deportivos denominados regatas para el ámbito turístico?	Todo evento turístico es importante, con las regatas se reactiva el sector socioeconómico de cada localidad
¿Quiénes son los mayores beneficiados al momento de realizar las regatas en la provincia?	Todos son los beneficiados, porque con el turismo se mueve todo el sector comercial
¿Qué tan importante es disponer de un inventario de regatas en la provincia de Los Ríos?	Es importante para partir desde ahí, además de contar con un inventario debería existir un calendario de regatas con fechas inamovibles, que permita al turista planificar su visita con anticipación y realizar actividades complementarias.
¿Cuál es el impulso turístico que se le debería dar al desarrollo de regatas que se practican en la provincia para captar afluencia de turistas?	Falta más organización en las regatas, porque en ocasiones se arma rápido un circuito náutico y los posibles turistas no se preparan. Por lo tanto, sugiere crear productos turísticos complementarios y crear un calendario.

Elaboración propia



DISCUSIÓN DE RESULTADOS

De acuerdo con Ministerio de Turismo, (2017) el inventario de atractivos turísticos se define como un registro valorado de todos los lugares que poseen diversas cualidades y son considerados como patrimonio nacional.

En el presente trabajo se ha realizado un inventario de regatas como atractivo turístico de la provincia de Los Ríos y se estableció un modelo de ficha adaptada para las regatas, tomando como referencia la ficha para el levantamiento y jerarquización de atractivos turísticos del MINTUR, la cual consta de 13 criterios para evaluar, pero, en la ficha adaptada a regatas solo se utilizó 9, además se agregó algunos criterios para describir las características de las regatas.

Lo cual dio como resultado la identificación de 12 lugares donde se ejecutan regatas en la provincia que pueden llegar a ser considerados por el Ministerio de Turismo como atractivos nacionales y poseen 4 tipos diferentes de regatas: motor fuera de borda que es la más conocida e implementada, campesinas, en tubo y de motos acuáticas. Las categorías de las regatas son de manifestaciones culturales, del tipo acontecimientos programados y del subtipo de eventos deportivos.

Las regatas que se realizan en la provincia son muy diferentes a las famosas regatas internacionales como la Oxford-Cambridge, la Sevilla, o la Volvo Ocean Race, no solo en el recorrido y preparación de los deportistas sino también en la organización y planificación de las mismas, eso es lo que falta en la provincia y lo reiteró el presidente del Captur en la entrevista que se estableció con fines educativos para el presente estudio de investigación.

UNIVERSIDAD TÉCNICA DE BABAHOYO

FACULTAD DE CIENCIAS JURÍDICAS, SOCIALES Y DE LA EDUCACIÓN

TURISMO



25

Se concuerda en que todas las regatas mejoran la economía del lugar donde se realizan, tanto en las evidenciadas anteriormente como en las halladas en la provincia, de acuerdo con Gavala, 2018 las regatas promocionan la ciudad y mejoran el enfoque que se tiene del turismo.

Se coincide en que las regatas a remo que se dan desde tiempos muy antiguos según Gomez, 2017 son parecidas a las regatas campesinas que se desarrollan en la provincia.

La regata a motor fuera de borda que tiene mayor relevancia en la provincia y a nivel nacional, sigue siendo la Guayaquil-Vinces, incluso desde el punto de vista del presidente del Captur. Se evidencia que en la provincia no se realizan regatas a vela.

Se considera que los resultados obtenidos podrían llegar a convertirse en un antecedente a futuras investigaciones para que siguiendo los reglamentos del Ministerio de Turismo se les otorgue una valoración o ponderación a los atractivos identificados y a su vez catalogarle una jerarquía.



CONCLUSIONES Y RECOMENDACIONES

CONCLUSIONES

Finalmente se concluye que un inventario de regatas es fundamental para impulsar y promocionar la actividad turística en la provincia de Los Ríos porque beneficia a todos, tanto al sector público, privado, comunidad en general y sobre todo a los turistas que desean visitar la provincia y por el desconocimiento de los lugares y fechas a realizar las regatas no logran planificar y efectuar su visita con antelación. Dando a notar la falta de organización que carece en aquellos puestos públicos para dirigir correctamente la planificación turística.

Se cumple con el objetivo específico de realizar una revisión documental sobre las regatas existentes en la provincia, a causa de que se investigó en artículos del Ministerio de Turismo, Sistema Nacional de información y otras fuentes escritas como redes sociales, entrevistas y publicaciones de revistas y/o periódicos. Se logró identificar los lugares donde se realizan las regatas en la provincia de Los Ríos, dando como resultado que se efectúan en 6 cantones de la provincia, en 12 lugares diferentes tanto en zonas urbanas como rurales con 5 tipos diferentes: motor fuera de borda, campesinas, femeninas, en tubo y en moto acuática.

Se realizó una ficha adaptada a las regatas, en la cual consta información necesaria para evaluar el atractivo turístico y ayudar a las autoridades pertinentes a tomar las mejores decisiones para realizar los cambios y modificaciones adecuadas con el fin de lograr planificar e impulsar el turismo en su localidad. También ayuda a los próximos estudiantes que deseen basarse en aquella ficha para implementar otra investigación.



RECOMENDACIONES

Se recomienda a las diversas instituciones públicas o privadas que el presente material sirva de insumo para la planificación turística en diversos cantones y el Ministerio de Turismo realice la respectiva validación y verificación de las fichas del inventario para que sean parte de los atractivos nacionales.

A la comunidad universitaria se recomienda realizar futuras investigaciones para otorgarles una valoración y a su vez jerarquización a las regatas como atractivo turístico, hallados en la provincia de Los Ríos mediante la presente investigación.

A los diferentes organizadores de las regatas se recomienda ponerse de acuerdo y estipular un calendario con fechas inamovibles para que estas no coincidan en la misma fecha porque luego genera grandes pérdidas al sector turístico. Mediante el calendario se busca que quede registrado y establecido en el Ministerio de Turismo para así lograr una excelente planificación turística en la provincia de Los Ríos, permitiendo que los turistas conozcan las fechas a realizar estos eventos y logren efectuar satisfactoriamente su visita.



REFERENCIAS Y ANEXOS

REFERENCIAS

Avilés Pino, E. (s.f.). *Enciclopedia del Ecuador*. Recuperado el 3 de 07 de 2022, de

<http://www.encyclopediadelecuador.com/geografia-del-ecuador/provincia-los-rios/>

CuandoPasa. (3 de Abril de 2022). Obtenido de Regata de Oxford y Cambridge :

<https://www.cuandopasa.com/index.php?v=v112741i>

El Universo. (26 de Mayo de 2019). Regatas campesinas, tradición en popular humedal de Vinces. *El*

Universo. Obtenido de Regatas campesinas, tradición en popular humedal de Vinces:

<https://www.eluniverso.com/noticias/2019/05/26/nota/7346759/regatas-campesinas-tradicion-popular-humedal-vinces/>

Gavala, J. (2018). La regata Sevilla-Betis: pasado, presente y futuro. *Revista de Humanidades*, 129-154.

Obtenido de file:///C:/Users/hp/Downloads/Dialnet-LaRegataSevillaBetis-6462041.pdf

Gomez Navarro, A. (2017). Juegos y deportes tradicionales. *Repositorio uam*, 62. Obtenido de

https://repositorio.uam.es/bitstream/handle/10486/8409/45413_10.pdf?sequence=1

Kraken. (27 de Noviembre de 2018). *Valencia Eventos Nauticos*. Obtenido de

<https://www.valenciaeventosnauticos.com/que-es-una-regata/>

Ministerio de Turismo MINTUR. (2018). Manual de Atractivos Turísticos. *Manual Metodología para*

Jerarquización de Atractivos y Generación de Espacios Turísticos, 31. Quito, Ecuador. Obtenido

de <https://servicios.turismo.gob.ec/descargas/InventarioAtractivosTuristicos/MANUAL-ATRATIVOS-TURISTICOS.pdf>

UNIVERSIDAD TÉCNICA DE BABAHOYO

FACULTAD DE CIENCIAS JURÍDICAS, SOCIALES Y DE LA EDUCACIÓN

TURISMO



29

MINTUR. (Junio de 2017). Metodología para la jerarquización de atractivos y generación de espacios

turísticos del Ecuador. *MINISTERIO DE TURISMO*, 4. Obtenido de

https://servicios.turismo.gob.ec/descargas/InventarioAtractivosTuristicos/Parte1_GuiaMetodologicaInventarioGeneracionEspacioTuristico2017_2daEd.pdf

MINTUR. (01 de Abril de 2022). *Ministerio de Turismo*. Obtenido de ¡Vuelve la regata Guayaquil –

Vinces!: <https://www.turismo.gob.ec/vuelve-la-regata-guayaquil-vinces/>

Neptuno Escuela Náutica. (2 de Mayo de 2022). Obtenido de Las regatas de vela más importante del

mundo: <https://www.neptuno.es/regatas-mas-importantes-del-mundo/>

Ramón Terry, J. (13 de 03 de 2019). Inventario de recursos turísticos. *terryconsultores*. Obtenido de

<https://www.terryconsultores.com/2019/03/13/inventario-de-recursos-turisticos/>

Real Academia Española. (2021). *Real Academia Española*. Obtenido de <https://dle.rae.es/regata>

Spirit, M. (06 de Noviembre de 2018). *Marine Spirit*. Obtenido de [https://marinespirit.es/estas-son-las-](https://marinespirit.es/estas-son-las-regatas-de-vela-mas-famosas-del-mundo/)

[regatas-de-vela-mas-famosas-del-mundo/](https://marinespirit.es/estas-son-las-regatas-de-vela-mas-famosas-del-mundo/)