



# **UNIVERSIDAD TÉCNICA DE BABAHOYO**

**FACULTAD DE CIENCIAS JURÍDICAS, SOCIALES Y DE LA EDUCACIÓN**

**HOTELERÍA Y TURISMO**

**DOCUMENTO PROBATORIO (DIMENSIÓN ESCRITA)  
DEL EXAMEN COMPLEXIVO DE GRADO PREVIO A LA  
OBTENCIÓN DEL TÍTULO DE LICENCIADA EN  
HOTELERÍA Y TURISMO**

**PROBLEMA:**

**DISEÑO DE UNA RUTA AGRO-TURÍSTICA DEL SECTOR MANGA DEL CURA  
PARA EL DESARROLLO ECONÓMICO DE LAS COMUNIDADES DE LA  
PROVINCIA DE MANABÍ, AÑO 2021.**

**AUTOR:**

**JENNY JACQUELINE QUIROZ RODRIGUEZ**

**TUTOR:**

**RELFA NAVARRETE ORTEGA MSc.**

**2021**

## Índice

<b>CAPÍTULO I</b>	<b>3</b>
Introducción	3
1.1 Definición del tema de caso de estudio	4
1.2 Planteamiento del problema	4
Problema principal	6
1.3 Justificación	6
1.4 Objetivo	7
General	7
Específicos	7
1.5 Fundamentación teórica	7
Turismo	7
Ruta Turística	7
Ruta Agro-turística	8
Agro-turismo	9
Agroturismo en el Ecuador	9
Agro-turismo y desarrollo económico	9
Desarrollo rural y turismo sustentable	10
Características del Agroturismo	10
Implicaciones de las actividades Agro-turísticas	10
Insumos transversales del Agroturismo	11
Los recursos turísticos	11
Planificación de la actividad turística	12
Turismo contemporáneo	12
Principales actividades del agroturismo	13
Turismo rural	13
Entorno y destino turístico.	13
Desarrollo sostenible	13
Desarrollo económico y medioambiente	14
Diagnóstico turístico situacional	14
La ruta como producto turístico	14
1.6 Hipótesis	15
1.7 Metodología de la investigación	15
Investigación de campo	15
Investigación descriptiva	15
Investigación bibliográfica	16
Enfoque cualitativo y cuantitativo	16
Método Analítico	17
Técnica e instrumentos de recolección de datos	17
Población y muestra	18
Técnica e instrumentos de recolección de datos	19

### **Resultados de la investigación**

### **21CAPÍTULO II**

27Resultados de la investigación

26

2.1 Desarrollo del caso	26
2.2 Situaciones detectadas (hallazgo)	27
2.3 Soluciones planteadas	27
2.4 Conclusiones	28
2.5 Recomendaciones	30
RESUMEN	31
Bibliografía	32
Anexos	33

# **CAPÍTULO I**

## **1. Introducción**

El agroturismo está presente en la mayoría de los países de Europa y del mundo. Empieza a evidenciarse hacia los años 30 del siglo XX, entendiéndose por ello así al agroturismo como unas vacaciones en el campo para los trabajadores que vivían en la ciudad y como una salida al bullicio de ésta. La modalidad de agroturismo está presente en toda Europa ya que es un turismo que está en auge y atrae a muchos turistas a practicar este tipo de turismo rural, pero es en pocos países donde ha tenido una gran repercusión en el turismo, como es el caso de Italia, popular por sus viñedos y aceites, y Francia con sus viñas. (Lara, 2016).

Ecuador tiene un entorno y naturaleza catalogado como los más hermosos del mundo, y en la actualidad el turismo es una de las actividades agrarias que en la mayoría de las zonas rurales Ecuatorianas se manifiestan como la actividad predominante en los procesos de desarrollo económico y local, constituyéndose así, en uno de los rubros más significativos en la economía de este país, por lo tanto, los líderes agropecuarios deben abrir paso a la modernidad del Agroturismo pero sin ignorar el desarrollo sostenible.

En la provincia de Manabí, sector Manga del Cura, las actividades turísticas ofrecen a los productores y comunidades rurales, la alternativa de vincular el desarrollo agropecuario con el desarrollo de las actividades recreativas. Los servicios como la gastronomía, hospedaje, caminatas con guías, demostraciones de actividades rurales cotidianas y comercialización de productos artesanales, proporciona a los productores un ingreso que impacta efectivamente en su economía, además se considera una estrategia para la reactivación de las zonas rurales, a través de una visión comercial y turística.

### **1.1 Definición del tema de caso de estudio**

Diseño de una ruta Agro-Turística del sector Manga del Cura para el desarrollo económico de las comunidades de la provincia de Manabí, Año 2021.

## 1.2 Planteamiento del problema

La mayor crisis de la historia del turismo está ya en su segundo año. Entre enero y mayo, las llegadas de turistas internacionales fueron un 85% inferiores a las de 2019 (y 65% inferiores a las de 2020), según muestran los datos de la OMT. A pesar de un pequeño repunte en mayo, la aparición de nuevas variantes de COVID-19 y la constante imposición de restricciones han hecho que el turismo interno esté recuperándose a un ritmo superior al de los viajes internacionales. (Barómetro OMT, 21)

La situación actual causada por la pandemia afectó directamente a las economías de todos los países y Ecuador no es la excepción, por consecuencia el turismo se vio gravemente afectado por esta causa, sin embargo las actividades turísticas están tomando otra vez su curso y los turistas están inclinándose hacia al turismo rural.

La provincia de Manabí se caracteriza por ser una zona con una importante variedad de recursos naturales y culturales que junto a las actividades agrícolas locales, contribuirían a un buen desarrollo de las actividades agro-turísticas, una de las principales dificultades para que estas actividades se desarrollen es la insuficiente infraestructura turística, formación y estrategias de desarrollo para la región; a pesar de que exista voluntad en algunos políticos los recursos económicos limitados por parte del gobierno central, impiden que se ejecuten proyectos para el crecimiento turístico de la zona.

Por un largo período en las actividades comerciales del turismo, la demanda estuvo manifiesta por paquetes masivos relacionados primordialmente al nombrado turismo de sol y playa. Por lo que, a finales del siglo pasado, se ha abierto paso a una nueva tendencia de variación de las actividades turísticas, lo cual reconoce a las variaciones en la motivación e interés de la demanda. De igual manera, los mercados habituales han incrustado progresos socioeconómicos que han favorecido a estos cambios en la actuación y la motivación del turista y un acrecentamiento de la complejidad de sus exigencias.

En la actualidad, los destinos turísticos se han desarrollado para pasar a ser una alternativa para afrontar la necesidad de evolución de las riquezas de los países, territorios y comunidades, con la visión de certificar un crecimiento sostenible, donde se pueda armonizar el desarrollo económico con la conservación de la igualdad y el mejoramiento del status de vida de los habitantes.

En el sector Manga del Cura, de la provincia de Manabí, existen algunos factores negativos como la falta de interés de parte de las autoridades competentes y la ineficacia en el uso de sus recursos naturales, culturales y agropecuarios para promover las actividades turísticas, esto dificulta el progreso social y económico y el mejoramiento de las condiciones de vida de las comunidades.

De acuerdo a la literatura investigada, existen espacios de interés que no se han logrado fortalecer como lugares turísticos, como las zonas protegidas y algunas localidades disipadas o que se encuentran colindantes a sitios turísticos o de patrimonio natural con magnos atractivos como lo es el sector Manga del Cura de la Provincia de Manabí, y se debe aprovechar esta oportunidad, ya que es un influencia para el progreso y hace del turismo una herramienta que impulsa las economías de las comunidades cercanas menos beneficiadas.

### **Problema principal**

¿Cómo favorecería el diseño de ruta Agro-turística del sector Manga del Cura en el desarrollo económico de las comunidades de la provincia de Manabí año 2021?

### **1.3 Justificación**

El presente proyecto sobre el diseño de una ruta Agro-turística para el sector Manga del Cura, provincia de Manabí, tiene como propósito dar a conocer este privilegiado lugar con todos sus encantos tanto naturales como culturales, además de presentarlo como un sitio turístico no solamente para ir a visitar y entretenerse sino también para personas que se inclinan por aprender sobre el desarrollo económico de las comunidades.

En América Latina algunos países en vías de desarrollo han visto oportuno en los últimos años fomentar un apoyo importante a la industria turística comunitaria, tal es el caso del: Salvador, Perú, Costa Rica, Guatemala, y el despliegue que últimamente lo está dando el Ecuador, encaminada sobre todo a la protección del medio ambiente por medio del turismo comunitario ecológico, con la finalidad de conservar los atractivos turísticos en buen estado y evitar el desgaste acelerado e irracional de los recursos naturales, recursos que hoy en día son de suma importancia para el fomento de nuevos ingresos de los habitantes rurales y, a un nivel prudente de cuidado del ecosistema.

El sector Manga del Cura cuenta con un sinnúmero de actividades Agro-turísticas como la cosecha, caminatas, ordeño, cabalgatas, rodeo, pesca, compostaje, fotografía, invernaderos, elaboración artesanal embutidos y lácteos, cuidado y alimentación de aves y animales, avistamiento de aves, paseo en botes, gabarras, carreras 4x4, visitas a los alrededores, talleres de proceso agro-industriales, elaboración de gastronomía (sólida y líquida) tradicional, rescate de flora y fauna, las mismas que lo convierten en una de las mejores opciones para el entretenimiento y disfrute en familia.

Es así que, de la inexistencia de un inventario de atractivos y ruta netamente Agro-turístico, nacer la idea de diseñar una ruta Agro-turística del sector Manga del Cura, donde se pudo constatar que tiene una gran diversidad de atractivos que a más de ser turísticos tiene posibilidades de brindar a los habitantes una fuente de ingreso y por ende el logro del desarrollo socio-económico sería evidente y consecuente para los habitantes de esta comunidad siendo ellos los principales beneficiarios de este proyecto.

## 1.4 Objetivo

### General

Diseñar una ruta Agro-turística del sector Manga del Cura para promover el desarrollo económico de las comunidades de la provincia de Manabí año 2021.

### Específicos

- Investigar las actividades agropecuarias aptas para la aplicación del Agroturismo en el sector Manga del Cura.
- Desarrollar la ruta seleccionando las actividades con potencialidades Agro-turísticas para el sector Manga del Cura.
- Capacitar a los propietarios de establecimientos turísticos sobre la ruta Agro-turística y el impacto su influencia en el desarrollo económico del sector Manga del Cura.

## 1.5 Fundamentación teórica

### Turismo

Según la Organización Mundial del Turismo (OMT, 1994), “el turismo comprende las actividades que realizan las personas durante sus viajes y estancias en lugares distintos a su entorno habitual, por un periodo de tiempo consecutivo inferior a un año, con fines de ocio, por negocios y otros”. (Buhalis et al., 1997, 11)

### Ruta Turística

Una ruta turística es un recorrido con un itinerario establecido, que se realiza visitando y conociendo atractivos turísticos culturales o naturales, ubicados en zonas de desarrollo turístico, dotados con todas las facilidades y comodidades para el turismo. (Benítez et al., n.d.)

Las rutas turísticas, se componen de un conjunto de puntos organizados en forma de red, dentro de una región determinada y, que debidamente señalizados suscitan un reconocimiento de interés; estos recorridos se organizan en torno a un tipo de



actividad turística que caracteriza a la misma y le otorga su nombre, ejemplo (la ruta del café, la ruta del vino). (Benítez et al., n.d.)

La ruta debe ofrecer a quienes la recorren, una serie de placeres y actividades con los elementos distintivos de la misma. Debe presentar una imagen integral a partir de la complementariedad entre sitios, servicios, y lenguaje comunicacional. (Benítez et al., n.d.)

Se entiende por ruta turística, aquel recorrido turístico lineal o circular, que consta de un itinerario definido conectado por varios sitios de interés para el visitante. Por lo general, estos atractivos, son los que caracterizan la zona o localidad donde se realiza el recorrido. (Benítez et al., n.d.)

### **Ruta Agro-turística**

En vista de que la conceptualización de este término no existe se lo argumentó uniendo los conceptos de ruta y Agro-turismo.

Según de conceptos.com define a ruta así "Se deriva del latín rupta y luego del francés route. Recorrido, dirección, camino o itinerario que se sigue para un propósito. En ella se enlazan una serie de atractivos y servicios turísticos complementarios. (Benítez et al., n.d.)

Agroturismo según González (2016), argumenta que Agro-turismo es una actividad complementaria de las actividades agrícolas que realiza el pequeño productor con una ventaja particular al generar una alternativa de empleo.

Entonces la definición queda determinada de la siguiente manera:

"Una ruta Agro-turística es un recorrido que tiene como propósito presentar las actividades agrícolas que realiza el pequeño productor no solo como atractivos y servicios turísticos sino también como una alternativa para generar empleo"

## **Agro-turismo**

De acuerdo a Boullón (2008) el agroturismo y turismo rural son términos semejantes, ya que los turistas pasan en el campo. Otro criterio muestra que el turismo rural es el espacio donde se realizan las actividades y que el agroturismo es tan sólo una modalidad. Finalmente, y evitando cualquier tipo de confusión se puede denominar al agroturismo como turismo rural participativo (González et al., 2016, 32)

## **Agroturismo en el Ecuador**

El agroturismo en el Ecuador tiende a convertirse en una actividad complementaria de las actividades agrícolas que realiza el pequeño productor con una ventaja particular al generar una alternativa de empleo que le permite mejorar su ingreso económico, y a su vez la contribución a la conservación de su hábitat y la preservación de la práctica y saberes ancestrales agropecuarios (González et al., 2016, 32)

## **Agro-turismo y desarrollo económico**

Para que el agroturismo se convierta realmente en una alternativa para los pequeños y medianos productores agrícolas y agroindustriales y en general, los empresarios rurales, y que éstos puedan dar mayor valor agregado a sus tierras, productos y servicios, debe ser muy bien planificado, ejecutado y controlado, a fin de que produzca los resultados esperados, de manera sostenible, respetando no solo la naturaleza sino la historia y la cultura del medio en el que se desarrolla. (Riveros & Blanco, 2019, 6)

## **Desarrollo rural y turismo sustentable**

El vínculo entre ecoturismo y la sustentabilidad del turismo tiene estrecha relación con el grado de protección de la naturaleza con que contamos en nuestro producto turístico. Estas y otras consecuencias alteran también aspectos sociales. entre ellos el acceso al recurso hídrico, que genera intensas luchas sociales en su defensa. (Velarde & Gómez, 2014, 8)

### **Características del Agroturismo**

Se realiza mayoritariamente en propiedades privadas o unipersonales (sean jurídicas o naturales)

La operación turística es delimitada y ejecutada por la sola voluntad del propietario, quien decide cuándo y qué ofertar atendiendo a la priorización de sus necesidades técnicas en lo productivo. (Cápsulas Turísticas, 2019)

El beneficio previsto regularmente se considera marginal o sea un extra a sus ingresos regulares producto de la explotación primaria de la propiedad.

### **Implicaciones de las actividades Agro-turísticas**

- Contacto profundo (histórico actual) con la vida rural, campesina y agropecuaria
- Observación de la riqueza cultural, el mantenimiento del entorno natural y la producción del paisaje cultivado.
- Involucramiento activo en las labores culturales sea a través de la observación y/o la participación (Cápsulas Turísticas, 2019).

## **Insumos transversales del Agroturismo**

- Tratamientos de basura y reciclaje
- Mayoritario y amplio uso de productos propios y locales
- Trato adecuado al personal trabajador y su familia
- Uso responsable de recursos naturales
- Conceptos claros y definidos de impacto ambiental y producción agropecuaria. (Cápsulas Turísticas, 2019)

## **Los recursos turísticos**

- Espacios Naturales, que engloban todos aquellos lugares que tienen un valor paisajístico, al margen de sus equipamientos e instalaciones. Se incluyen recursos tales como fauna, flora, caza o pesca.
- Museos y manifestaciones culturales históricas, donde se incluye todo el conjunto de recursos de naturaleza cultural que tienen un valor artístico, histórico o monumental.
- Folklore, que comprende todas aquellas manifestaciones relacionadas con el acervo cultural, las costumbres y tradiciones de la población.
- Realizaciones técnicas, científicas y artísticas contemporáneas, que abarcan los recursos que, por su singularidad o alguna excepcionalidad, tienen interés turístico.
- Acontecimientos programados, que como su propio nombre indica, aglutinan todas las manifestaciones y eventos organizados que puedan tener capacidad de atracción para el turista. (Buhalis et al., 1997, 188)

## **Planificación de la actividad turística**

La planificación de la actividad turística, a todos los niveles, permite una gestión racional de los recursos, evitando un desarrollo desequilibrado de los mismos o su desaprovechamiento, y de esta manera, ayuda a preservar los beneficios económicos, sociales y medioambientales del turismo, al tiempo que minimiza sus costes. (Buhalis et al., 1997, 190)

## **Turismo contemporáneo**

El turismo es una actividad en la que existe la conjugación de los esfuerzos y acopio de los recursos turísticos (naturales y creados), aparato gubernamental con su respectiva administración e industria del viaje (infraestructura y estructura), donde son gestionados sus insumos (bienes, sistemas, estrategias y capitales), en términos de emprendimiento ética, calidad, sustentabilidad, e información veraz y suficiente, con los cuales se desarrollan productos o servicios que llevan implícitos un trabajo integral y muy elaborados de mercadotecnia [...] con diferentes motivaciones y necesidades de viaje realizado en un periodo mayor a un día y menor a un año. (Guerrero & Ramos, 2014, 34)

## **Principales actividades del agroturismo**

Entre las principales actividades que corresponden al Agroturismo tenemos: la cosecha, esquila, caminatas, ordeño, cabalgatas, rodeo pesca compostaje, fotografía invernaderos, elaboración de conservas, embutidos y lácteos, cuidado y alimentación de aves y animales, avistamiento de aves, paseo en botes, carreta o tractor, visitas a los alrededores, talleres de proceso agro-industriales, elaboración de gastronomía (sólida y líquida) tradicional, rescate de flora y fauna. (Cápsulas Turísticas, 2019)

## **Turismo rural**

Es un fenómeno viejo y nuevo, al mismo tiempo. El interés por la vida en el campo comenzó, y creció, en el siglo XIX como una reacción al creciente proceso de urbanización y a la actividad industrial. (Crosby et al., 2009, 23)

### **Entorno y destino turístico.**

Un aspecto que debemos considerar es la delimitación del área de influencia, identificando los cluster o conglomerados de atracciones que existen en la zona seleccionada para el proyecto turístico, así como establecer los nexos existentes entre esos atractivos con la comunidad en donde se prestan y existen los servicios y productos de turismo rural ofertados. (Crosby et al., 2009, 50)

### **Desarrollo sostenible**

El desarrollo que permite hacer frente a las necesidades del presente sin comprometer las posibilidades de futuras generaciones para lograr sus necesidades. Una de las grandes críticas que pasan sobre el concepto de desarrollo sostenible, es la visión de que el desarrollo sostenible ha dejado a un lado la preocupación por el medio ambiente y se basa más en la preocupación por la gestión económica. **(Gómez, 2020, 24)**

### **Desarrollo económico y medioambiente**

El desarrollo económico está muy relacionado con el problema medioambiental porque existen retos pendientes que tiene la humanidad desde el punto de vista económico y que están altamente relacionados con el medioambiente. Así en los países desarrollados con elevado nivel de renta, los retos más importantes y están

relacionados con la gestión del agua, la eliminación de residuos sólidos y peligrosos, la capa de ozono, la lluvia ácida o el calentamiento global y deben adoptar políticas apropiadas para combatir el deterioro del medioambiente, con el fin de administrar mejor los recursos naturales y proteger los ecosistemas y la biodiversidad. (Calvo, 2017, 57)

### **Diagnóstico turístico situacional**

El diagnóstico turístico es la etapa del proceso de planificación donde se establece y evalúa la situación de un destino en un momento determinado. En otras palabras, el diagnóstico consiste en una suerte de corte temporal que establece una diferencia entre la situación del turismo antes y los resultados obtenidos después de la aplicación de acciones o estrategias de planificación turística en un destino. (Slideshare.com, 2015)

### **La ruta como producto turístico**

Constituye una manera de relacionar atractivos y territorios con la experiencia temática escogida (agroturismo) y el contacto con la gente del lugar, que le convierte en un producto dinámico y vivo que incrementa la satisfacción del turista. La ruta ofrece la posibilidad de dar a conocer ya sea un determinado tema o diferentes atractivos que aisladamente carecerían de interés o jerarquía suficiente como para atraer una demanda; pero igual al integrar una ruta específica forman parte de un producto turístico unitario) (Tuquinga, 2019, 34)

## **1.6 Hipótesis**

El diseño de ruta Agro-turística del sector Manga del Cura impactará positivamente el desarrollo económico de las comunidades de la provincia de Manabí año 2021

## **1.7 Metodología de la investigación**

Para lograr el cumplimiento de los objetivos planteados se utilizó los métodos de investigación bibliográfica y de campo que se indican a continuación expuestos de manera sistemática.

Para investigar las actividades agropecuarias aptas para la aplicación del Agroturismo en el sector Manga del Cura.

### **Investigación de campo**

Se aplicó este método por cuanto se debía verificar la situación actual de oferta y demanda turística en el sector con las debidas normas preventivas establecidas y se utilizó como instrumentos de recolección de datos la encuesta dirigida a los turistas del sector Manga del Cura y la entrevista dirigida a los líderes comunitarios y propietarios de puntos estratégicos turísticos del sector Manga del Cura.

### **Investigación descriptiva**

Este método permitió describir y analizar tanto la situación actual de las actividades turísticas realizadas en el sector como seleccionar y determinar los puntos turísticos estratégicos de estancia para diseñar la Ruta Agro-turística Manga del Cura con sus principales actividades Agro-turísticas aptas para la aplicación del Agroturismo.

Para desarrollar la ruta seleccionando las actividades con potencialidades Agro-turísticas para el sector Manga del Cura.

### **Investigación bibliográfica**

Para el desarrollo del diseño de la “Ruta Agro-turística Manga del Cura” se necesitó indagar y organizar información tanto de fuentes primarias tales como las encuestas y la entrevista, así también de secundarias: libros, proyectos investigativos relacionados, revistas, guías turísticas, etc., dando como resultado una gran cantidad de información relevante para realizar un buen producto terminado.



Para capacitar a los propietarios de establecimientos turísticos sobre la ruta Agro-turística y su influencia en el desarrollo económico del sector Manga del Cura.

Para realizar la temática a presentar en la capacitación a los líderes comunitarios y propietarios de sitios turísticos se empleó toda la información organizada y se lo condensó en un tríptico para su exposición y como refuerzo para la presentación del producto turístico a promocionar se facilitó un impreso del documento de la Ruta Agro-turística Manga del Cura.

### **Enfoque cualitativo y cuantitativo**

El enfoque cualitativo que se presenta en este proyecto investigativo está dado por su rico entorno natural y por la calidez de sus habitantes. El sector primario lo conforma principalmente la agricultura y ganadería, siendo el motor que fortalece la actividad productiva de las comunidades. El sector secundario son las actividades que complementan la economía local, como lo es el turismo, la impresionante naturaleza que tiene este sector lo constituyen en un lugar único y especial.

El enfoque cuantitativo está representado por la población que se dedica a la actividad agropecuaria como su principal fuente de ingreso económico, el análisis aplicable a la muestra se obtuvo por el estudio de campo mediante la encuesta realizada en el sector Manga del Cura.

### **Método Analítico**

Aplicar este método en la investigación permitió analizar diferentes criterios en la búsqueda de consolidar una real integración en la región, mediante el desarrollo y ejecución de proyectos turísticos, a fin de obtener financiamiento para optimizar la calidad de vida de los habitantes del sector Manga del Cura y lograr no solo concienciar sobre los tesoros naturales sino también del impacto económico positivo que esta posee.

## **Técnica e instrumentos de recolección de datos**

La técnica de campo permitió conocer la situación de la problemática presentada en este proyecto y verificar los diferentes atractivos y actividades turísticas potenciales para incluir dentro del diseño de la Ruta Agro-turística del sector Manga del Cura.

Se realizó una visita al Sector Manga del cura, provincia de Manabí para la ejecución de las encuestas y entrevistas. La encuesta estuvo conformada por 6 preguntas con opciones múltiples, mediante la cual se logró identificar los gustos y preferencias de los turistas locales y extranjeros, tanto sus características socio-económicas, intereses y requerimientos en cuanto al turismo y el interés por el Agroturismo; además, se elaboró un banco de 7 preguntas abiertas para realizar a los líderes y habitantes del sector objeto de este estudio.

El tratamiento de los datos se lo realizó utilizando el programa de Microsoft Office-Excel, la recolección y tabulación de los resultados fueron elaborados utilizando este programa, donde se ha realizado la sistematización, gráficos y análisis de cada pregunta hecha a los encuestados.

## **Población y muestra**

Los datos de la población para realizar el cálculo del muestreo fueron obtenidos del Plan de Desarrollo Estratégico del Consejo Provincial de Manabí-Manga del Cura; página 11 y año 2018

**Se aplica la siguiente FORMULA:**

**Dónde:**

n = Muestra (?)

Z<sup>2</sup>= Confiabilidad (95%)

P = Probabilidad de que ocurra (50%)

Q = Probabilidad de que no ocurra (50%)

N = Población (17.692 habitantes)

e<sup>2</sup> = Error de la muestra (5%)

**Remplazando:**

$$n = (1,96^2 \times 0,50 \times 0,50 \times 17692) / (0,05)^2 (17692-1) + (1,96)^2 \times 0,50 \times 0,50$$

$$n = (3,8416 \times 0,50 \times 0,50 \times 17692) / (0,0025 (17691) + 3,84 \times 0,25)$$

$$n = 16991.3968 / 44.2275 + 0.96$$

$$n = 16991.3968 / 45.1875$$

$$n = 376$$

Se debe recalcar que de esta muestra se realizaron 30 encuestas por la situación actual de prevención y seguridad ante la pandemia.

**Técnica e instrumentos de recolección de datos**

La técnica de campo permitió conocer la situación de la problemática presentada en este proyecto y verificar los diferentes atractivos y actividades turísticas potenciales para incluir dentro del diseño de la Ruta Agro-turística del sector Manga del Cura.

Se realizó una visita al Sector Manga del cura, provincia de Manabí para la ejecución de las encuestas y entrevistas. La encuesta estuvo conformada por 6 preguntas con opciones múltiples, mediante la cual se logró identificar los gustos y preferencias de los turistas locales y extranjeros, tanto sus características socio-económicas, intereses y requerimientos en cuanto al turismo y el interés por el Agroturismo; además, se elaboró un banco de 7 preguntas abiertas para realizar a los líderes y habitantes del sector objeto de este estudio.

El tratamiento de los datos se lo realizó utilizando el programa de Microsoft Office-Excel, la recolección y tabulación de los resultados fueron elaborados utilizando este programa, donde se ha realizado la sistematización, gráficos y análisis de cada pregunta hecha a los encuestados.

## Resultados de la investigación

Resultados de las encuestas realizadas a los turistas que visitan el sector Manga del Cura y sus alrededores.

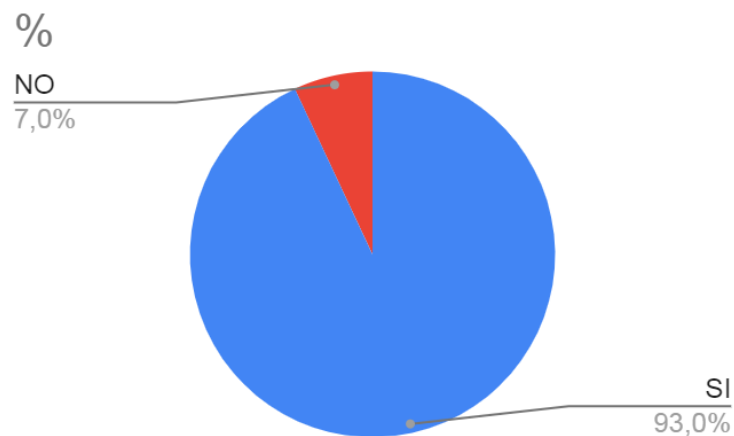
1.-¿Conoce usted cuáles son las principales actividades turísticas del sector Manga del Cura?

1.-¿Conoce usted cuáles son las principales actividades turísticas del sector Manga del Cura?	Frecuencia	%
SI	28	93
NO	2	7
<b>Total</b>	<b>30</b>	<b>100</b>

**Fuente:** Sector Manga del Cura – Provincia de Manabí

**Elaborado por:** Jenny Jacqueline Quiroz Rodríguez

### Conocimiento de actividades turísticas del sector Manga del Cura



**Fuente:** Sector Manga del Cura – Provincia de Manabí

**Elaborado por:** Jenny Jacqueline Quiroz Rodríguez

**Análisis.** – De acuerdo a las encuestas realizadas, el 93% de la población conoce cuáles son las actividades turísticas del sector Manga del Cura y el 7% no las conoce.

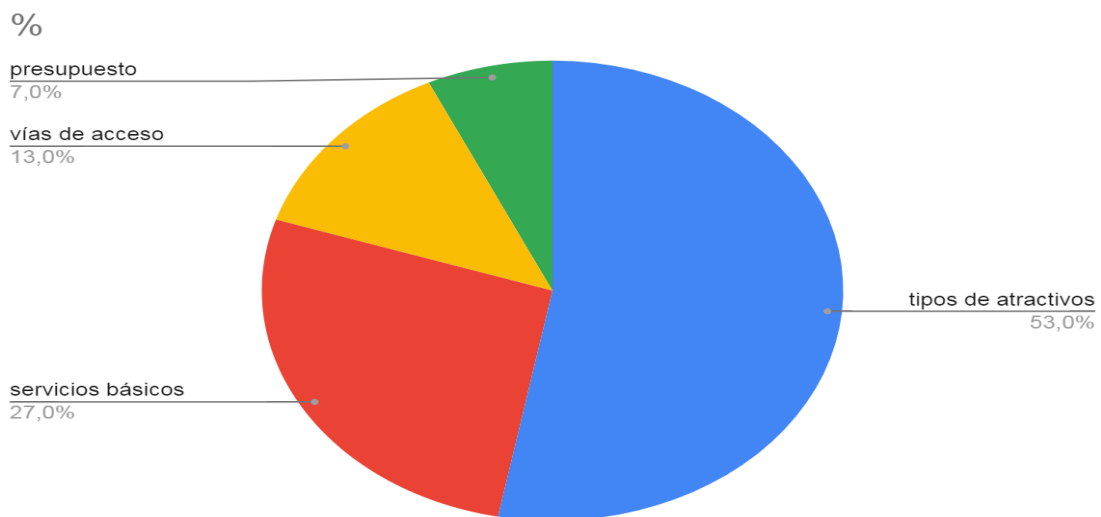
## 2.- ¿Qué aspectos son importantes para realizar la visita de un lugar turístico?

2.- ¿Qué aspectos son importantes para realizar la visita de un lugar turístico?	Frecuencia	%
tipos de atractivos	16	53
servicios básicos	8	27
vías de acceso	4	13
presupuesto	2	7
<b>Total</b>	<b>30</b>	<b>100</b>

**Fuente:** Sector Manga del Cura – Provincia de Manabí

**Elaborado por:** Jenny Jacqueline Quiroz Rodríguez

### Aspectos importantes para realizar la visita de un lugar turístico



**Fuente:** Sector Manga del Cura – Provincia de Manabí

**Elaborado por:** Jenny Jacqueline Quiroz Rodríguez

**Análisis.** – El 53% de los encuestados respondieron que lo más importante a la hora de visitar un lugar turístico son los tipos de atractivos del lugar, después se encuentra con un 27% los servicios básicos, con un 13% las vías de acceso al lugar y solo el 7% les preocupa el presupuesto.

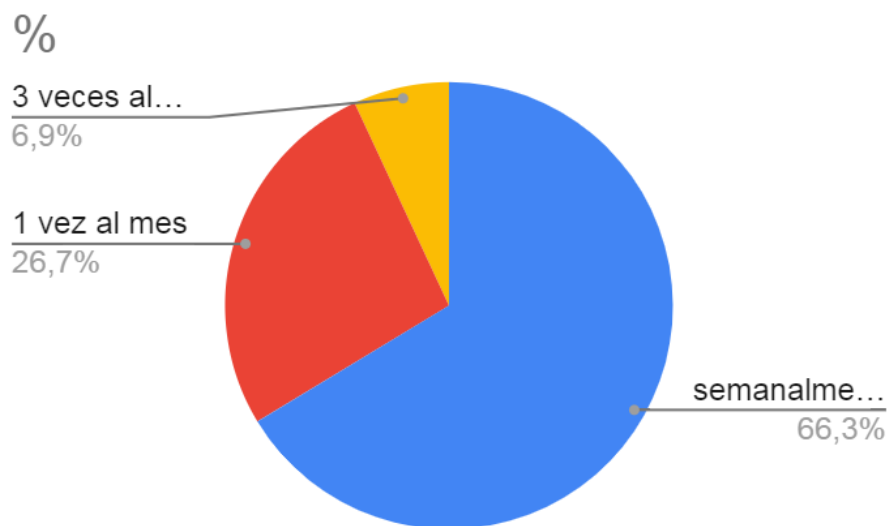
### 3.-¿Con qué frecuencia realiza actividades turísticas?

3.-¿Con qué frecuencia realiza actividades turísticas?	Frecuencia	%
semanalmente	20	67
1 vez al mes	8	27
3 veces al año	2	7
<b>Total</b>	<b>30</b>	<b>100</b>

**Fuente:** Sector Manga del Cura – Provincia de Manabí

**Elaborado por:** Jenny Jacqueline Quiroz Rodríguez

#### Frecuencia con que actividades turísticas



**Fuente:** Sector Manga del Cura – Provincia de Manabí

**Elaborado por:** Jenny Jacqueline Quiroz Rodríguez

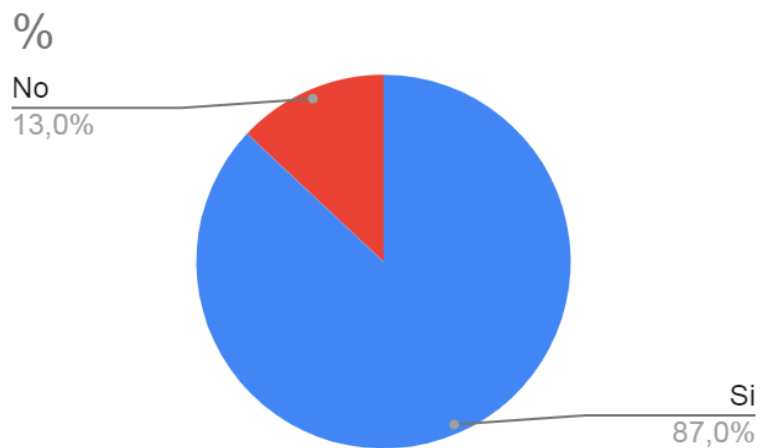
**Análisis.** – El 67% de los encuestados respondieron que realiza actividades turísticas semanalmente, el 27% realiza actividades 1 vez al mes y el 7% 3 veces al año realiza turismo.

#### 4.- ¿Conoce usted que son actividades Agro-turísticas?

4.- ¿Conoce usted que son actividades Agro-turísticas?	Frecuencia	%
Si	26	87
No	4	13
<b>Total</b>	<b>30</b>	<b>100</b>

**Fuente:** Sector Manga del Cura – Provincia de Manabí  
**Elaborado por:** Jenny Jacqueline Quiroz Rodríguez

#### Conocimiento de actividades Agro-turísticas



**Fuente:** Sector Manga del Cura – Provincia de Manabí  
**Elaborado por:** Jenny Jacqueline Quiroz Rodríguez

**Análisis.** – el 87% manifestó si conocer que son actividades Agro-turísticas y el 13% dijo que no conocían.



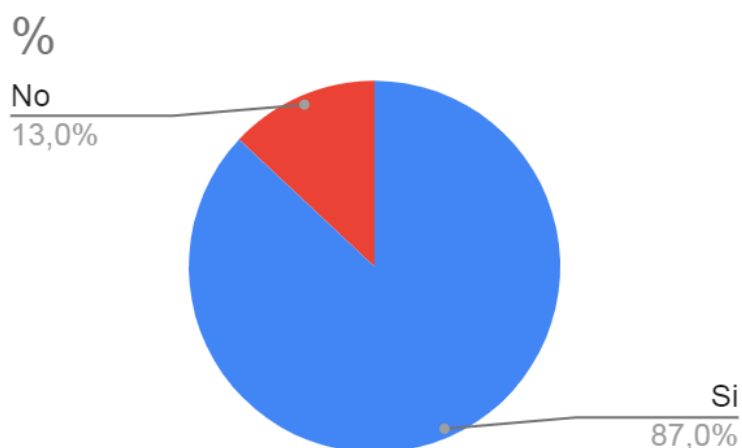
5.-¿Cree usted que es necesario el diseño de una ruta Agro-turística para promocionar el sector Manga del Cura?

5.- ¿Cree usted que es necesario el diseño de una ruta Agro-turística para promocionar el sector Manga del Cura?	Frecuencia	%
Si	26	87
No	4	
<b>Total</b>	<b>30</b>	<b>100</b>

**Fuente:** Sector Manga del Cura – Provincia de Manabí

**Elaborado por:** Jenny Jacqueline Quiroz Rodríguez

#### Diseño de una ruta Agro-turística del sector Manga del Cura



**Fuente:** Sector Manga del Cura – Provincia de Manabí

**Elaborado por:** Jenny Jacqueline Quiroz Rodríguez

**Análisis.** – El 87% de los encuestados manifestó que si es necesario diseñar una ruta Agro-turística para promocionar el sector y un 13% dijo que no es necesario.

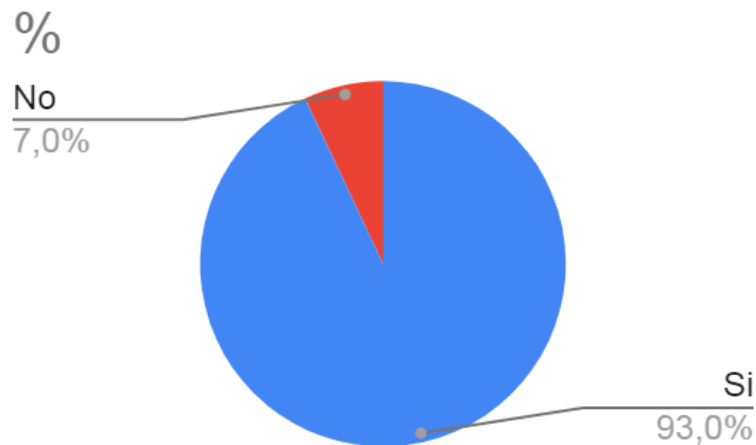
**6.-¿Considera usted que el turismo del Sector Manga del Cura ha mejorado la economía de las comunidades en los últimos años?**

<b>6.-¿Considera usted que el turismo del Sector Manga del Cura ha mejorado la economía de las comunidades en los últimos años?</b>	<b>Frecuencia</b>	<b>%</b>
Si	28	93
No	2	7
<b>Total</b>	<b>30</b>	<b>100</b>

**Fuente:** Sector Manga del Cura – Provincia de Manabí

**Elaborado por:** Jenny Jacqueline Quiroz Rodríguez

**El turismo del Sector Manga del Cura ha mejorado la economía de las comunidades en los últimos años**



**Fuente:** Sector Manga del Cura – Provincia de Manabí

**Elaborado por:** Jenny Jacqueline Quiroz Rodríguez

**Análisis.** – El 93% manifestó que el turismo si ha mejorado la economía de las comunidades en los últimos años y un 7% dijo que no.

## **CAPÍTULO II**

### **Resultados de la investigación**

#### **2.1 Desarrollo del caso**

#### **2.2 Situaciones detectadas (hallazgo)**

De acuerdo a la información obtenida de encuestas y entrevistas realizada a los líderes comunitarios se detectó la falta de un plan y herramientas turísticas para impulsar las actividades y sitios turísticos del sector Manga del Cura, además se pudo constatar que no existe ayuda de parte del GAD Municipal del Carmen, en cuanto a promoción, difusión, infraestructura vial y capacitación a los propietarios de sitios turísticos. Por otra parte se debe recalcar que, a pesar de que existen páginas webs en redes sociales que promocionan los atractivos turísticos, no existe una Ruta Agro-turística para promocionar los atractivos y actividades Agro-turísticas que pueden brindar las comunidades del sector Manga del Cura.

#### **2.3 Soluciones planteadas**

Se desarrolló el producto “*Ruta Agro-turística del sector Manga del Cura, más que un paraíso natural*”, con el propósito de beneficiar a las comunidades de este sector, que aparte de realizar actividades agrícolas puedan generar fuentes de ingreso para mejorar su calidad de vida de sus habitantes, demostrando que el lugar no solo tiene exuberantes atractivos naturales sino también cuenta con potenciales actividades Agro-turísticas, que pueden generar micro-emprendimientos, sean en actividades gastronómicas, artesanales y muchas otras, que hacen de este producto una de las mejores opciones para hacer turismo en este sector, por último, se realizó una capacitación sobre estrategias y herramientas relacionadas al Agro-turismo, para que los pequeños y medianos productores agrícolas y agroindustriales y en general, los empresarios rurales, puedan dar mayor valor agregado a sus tierras, productos y servicios, a fin de que obtengan óptimos resultados, no dejando a un lado el desarrollo sostenible, respetando la naturaleza, la historia y la cultura del medio en el que se desenvuelven.

## 2.4 Conclusiones

- Después de la investigación de campo y descriptiva se determinó que las actividades agropecuarias predominantes y aptas para la aplicación del Agroturismo en el sector Manga del Cura y de acuerdo a la ficha de las actividades agro-turísticas presentada están la pesca, la ganadería, las siembras ciclo corto, la caña de azúcar, la palma africana, con las que han logrado un desarrollo económico acelerado despertando el interés de turistas nacionales y extranjeros.
- Para desarrollar el producto "*Ruta Agro-turística del sector Manga del Cura, más que un paraíso natural*", se seleccionaron las actividades con potencialidades Agro-turísticas, y como actividades complementarias están sus tradiciones culturales, atractivos naturales, actividades de micro-emprendimiento, gastronómicas, artesanales y muchas otras que hacen de este producto una de las mejores alternativas para conocer este favorecido sector como lo es Manga del Cura.
- De la investigación realizada se pudo observar la necesidad de capacitación en aspectos de estrategias de promoción y difusión de los atractivos turísticos del sector Manga del Cura, tanto a los propietarios de establecimientos turísticos como a los líderes comunitarios y personas interesadas en ser parte del crecimiento económico del sector, por lo tanto, se realizó esta capacitación entregando trípticos e impartiendo la información relevante sobre estos temas.

## 2.5 Recomendaciones

- Que las autoridades competentes presten la debida atención y contribuyan facilitando o aprobando los planes, programas y proyectos enfocados en el realce del Agroturismo del sector Manga del Cura, tanto por su evidente riqueza natural que promueve el turismo local e internacional como para lograr mejores oportunidades de vida para sus habitantes a través de fuentes de ingresos económicos que ésta le genere.
- Los turistas tienen una gran variedad de productos turísticos para seleccionar, sin embargo, la situación de la economía actual del mundo, ha inclinado tanto a los turistas nacionales y extranjeros, por conocer lugares donde no solo poder divertirse y entretenerse sino también poder emprender o invertir en una actividad turística que le genere ingresos económicos y el sector Manga del Cura es una de las mejores opciones, tanto por sus maravillosos tesoros naturales como por la calidad y calidez de sus habitantes.
- Por último, para que el agroturismo se convierta realmente en una alternativa para los pequeños y medianos productores agrícolas y agroindustriales y en general, los empresarios rurales, y que éstos puedan dar mayor valor agregado a sus tierras, productos y servicios, debe ser muy bien planificado, ejecutado y controlado, a fin de que produzca los resultados esperados, de manera sostenible, respetando no solo la naturaleza sino la historia y la cultura del medio en el que se desarrolla.

## RESUMEN

Este proyecto de investigación presenta el diseño de una Ruta Agro-Turística para el sector Manga del Cura, provincia de Manabí, se utilizó técnicas de revisión bibliográfica, y mediante encuestas y entrevistas se determinó 5 actividades con potencial agro-turístico y 7 atractivos turísticos adicionales siendo el de mayor preeminencia las cascadas el Salto Armadillo, El Pintado, el deporte Canopy, ..... de la aplicación de encuestas además se obtuvo una muestra de 30 participantes, de los que se determinó el conocimiento sobre rutas Agro-turísticas, la frecuencia con que realizan turismo, el aspecto relevante para elegir un sitio turístico, entre otros gustos y preferencias de los turistas, también se pudo conocer mediante la entrevista; la existencia de hostales como: Toñito.... y de viviendas disponibles para recibir turistas nacionales y extranjeros, que combinan visitas a sitios naturales y culturales y realización de actividades tales como pesca, cabalgatas, ciclismo rural, se propone socializar la *“ruta Agro-turística Manga del Cura, más que un paraíso natural”* mediante las redes sociales y en convenio con los propietarios de los sitios turísticos estratégicos hacer reservaciones para grupos de turistas previamente establecido. El diseño de la ruta Agro-turística Manga del Cura, se considera sustentable con impactos mínimos en el medioambiente, en el aspecto socio-económico presenta un impacto positivo por la gran variedad de actividades agro-turísticas que caracterizan a la zona, que van desde la pesca hasta el ordeño de vacas, desde la siembra de productos de ciclo corto hasta la industrialización de la palma africana, de esta forma queda comprobada la hipótesis planteada. Los métodos científicos aplicados permitieron observar y verificar las causas y efectos de la problemática para conseguir una conclusión. Se hace imprescindible capacitar a los líderes comunitarios, propietarios de sitios turísticos, y demás personas interesadas con el fin promover el desarrollo sostenible y aportar positivamente a la economía de la zona.

**Palabras clave:** Ruta Agro-turística, desarrollo económico, atractivos turísticos

## Bibliografía

Barómetro OMT. (21, junio 2021). *LOS VIAJES INTERNACIONALES EN SUSPENSO EN GRAN PARTE A PESAR DEL REPUNTE DE MAYO*.

Barómetro. Retrieved 9 10, 2021, from

<https://www.unwto.org/es/taxonomy/term/347>

Benitez, G., Quintero, R., & Silva, M. (n.d.). *Diseño de rutas turísticas*. Diseño de rutas turísticas. Retrieved septiembre 4, 2021, from

[https://www.academia.edu/32072888/Dise%C3%B1o\\_de\\_Rutas\\_tur%C3%ADsticas](https://www.academia.edu/32072888/Dise%C3%B1o_de_Rutas_tur%C3%ADsticas)

Buhalis, D., Gallego, J., & Mata, J. (1997). *Introducción al Turismo*.

Organización Mundial del Turismo. [http://www.utntyh.com/wp-](http://www.utntyh.com/wp-content/uploads/2011/09/INTRODUCCION-AL-TURISMO-OMT.pdf)

[content/uploads/2011/09/INTRODUCCION-AL-TURISMO-OMT.pdf](http://www.utntyh.com/wp-content/uploads/2011/09/INTRODUCCION-AL-TURISMO-OMT.pdf)

Calvo, A. (2017). *Estrategias medioambiental y de desarrollo sostenible* (Segunda ed.). Editorial Universitaria. 978-84-9961-280-5

Cápsulas Turísticas (Director). (2019). *Agroturismo* [Film].

[https://www.youtube.com/watch?v=QUErk5\\_Y\\_vs](https://www.youtube.com/watch?v=QUErk5_Y_vs)

Crosby, A., Prato, N., & Solsona, J. (2009). (Barcelona, España ed.). Laertes S.A. 978-84-7584-643-9

Gómez, I. (2020). *Desarrollo sostenible* (España ed., Vol. 1). Learning S. L. 978-84-18214-98-1

González, A., Iturralde, M., & Morales, J. (2016, diciembre 12). EL

AGROTURISMO UNA ALTERNATIVA PARA DINAMIZAR LA

AGROINDUSTRIA RURAL. *SIGMA*, 11.

<https://journal.espe.edu.ec/ojs/index.php/Sigma/article/viewFile/910/584>

Guerrero, P., & Ramos, R. (2014). *Introducción al Turismo* (Grupo Editorial Patria ed.).

<https://books.google.com.ec/books?id=5erhBAAAQBAJ&printsec=frontcover&dq=ruta+turistica+definicion&hl=es&sa=X&ved=2ahUKEwjegIO-0OPyAhWTF1kFHQ2XCmoQ6AEwAHoECAMQAg#v=onepage&q&f=false>

Riveros, H., & Blanco, M. (2019). *El Agroturismo, una alternativa para revalorizar la agroindustria rural como mecanismo de desarrollo local* (Prodar ed.). 107141

Slideshare.com. (2015, octubre 6). *Diagnóstico Turístico*. Diagnóstico Turístico. Retrieved 9 9, 2021, from <https://es.slideshare.net/olgamgr8/diagnostico-turstico>

Tuquinga, W. (2019). *DISEÑO DE UNA RUTA AGROTURÍSTICA PARA EL CANTÓN CHAMBO, PROVINCIA DE CHIMBORAZO*. ESCUELA SUPERIOR POLITÉCNICA DE CHIMBORAZO.

<http://dspace.esPOCH.edu.ec/handle/123456789/13171>

Velarde, M., & Gómez, S. (2014). *Turismo sustentable y desarrollo rural* (Editorial Unlversitaria ed.). 9786077421467



## **Anexos**

### **ENCUESTA DIRIGIDA A LOS HABITANTES DEL SECTOR MANGA DEL CURA**

**1.- ¿Conoce usted cuáles son las principales actividades turísticas del sector Manga del Cura?**

Si no

**2.- ¿Qué aspectos son importantes para realizar la visita de un lugar turístico?**

Tipos de atractivos      servicios básicos      vías de acceso      presupuesto

**3.- ¿Con qué frecuencia realiza actividades turísticas?**

Semanalmente      1 vez al mes      3 veces al año

**4.- ¿Conoce usted que son actividades Agro-turísticas?**

Si      No

**5.-¿Cree usted que es necesario el diseño de una ruta agro-turística para promocionar el sector Manga del Cura?**

Si      No

**6.-¿Considera usted que el turismo del Sector Manga del Cura ha mejorado la economía de las comunidades en los últimos años?**

Sí      No

## **ENTREVISTA DIRIGIDA A LOS LÍDERES COMUNITARIOS DEL SECTOR MANGA DEL CURA**

**¿Cuenta con algún plan o herramienta turística para impulsar las actividades y sitios turísticos del sector Manga del Cura?**

**¿Conoce usted si los entes públicos o privados han contribuido significativamente en la promoción y difusión de las actividades y sitios turísticos del sector Manga del Cura?**

**¿Qué medios o recursos considera Ud. tendría mayor impacto en la promoción de los atractivos turísticos del sector Manga del Cura?**

**¿Considera usted que el diseño de una ruta Agro-turística mejoraría la economía de las comunidades del sector Manga del Cura?**

**¿Según su criterio, cuáles son los factores que no han permitido cumplir con el plan de gestión turística actual?**

## PRODUCTOS Y SERVICIO

### RUTA AGRO-TURISTICA COSTA

**PUNTO DE ORIGEN:** PASEO SHOPING QUEVEDO


**TRANSPORTE:** TERRESTRE

**TIEMPO:** 1:40

**PUNTO DE DESTINO:** SANTA MARIA, MANGA DEL CURA, MANABI



### FICHA DE ATRACTIVOS TURISTICOS

<b>Nombre del atractivo:</b> SALTO DEL ARMADILLO		
<b>Ubicación político-administrativa</b>		<b>Clasificación</b>
<b>Comunidad:</b> San Ramón		<b>Categoría:</b> Atractivos Naturales
<b>Localidad:</b> Salto del Armadillo		<b>Tipo:</b> Ríos
		<b>Subtipo:</b> Cascada
		
<b>Accesibilidad – Principales vías de acceso</b>		
<b>Vías de acceso</b>	<b>Tipo</b>	<b>Estado</b>
<b>Vía terrestre</b>	Autos	Asfaltada
<b>Vía marítima</b>	Gabarras	Buen estado
<b>Descripción del atractivo</b>		
<p>El Salto del Armadillo es una cascada ubicada En la Parroquia San Ramón del Armadillo, en el Cantón El Carmen, Provincia de Manabí, se encuentra un escenario natural que hipnotiza con su derroche de energía y hermosura, la conocida Cascada del Armadillo, denominada así en honor al nombre de la parroquia a la que territorialmente pertenece. Se trata de una caída de agua de algo más de 10 metros de altura, que es visitada por manabitas, guayasenses y fluminenses en su mayoría, que conocen del sitio, más por referencias de otras personas que por ser un sitio que ocupa un lugar preferencial en las opciones turísticas del país.</p>		

<b>Nombre del atractivo:</b> CANOPY	
<b>Ubicación político-administrativa</b>	<b>Clasificación</b>
<b>Comunidad:</b> San Ramón	<b>Categoría:</b> Atractivos Culturales
<b>Localidad:</b> Salto del Armadillo	<b>Tipo:</b> Eventos deportivos
	<b>Subtipo:</b> Canopy



**Accesibilidad – Principales vías de acceso**


<b>Vías de acceso</b>	<b>Tipo</b>	<b>Estado</b>
<b>Vía terrestre</b>	Autos	Asfaltada
<b>Vía marítima</b>		Buen estado

**Descripción del atractivo**






Excelente lugar dónde pasar un día de campo. Hermoso paisaje, actividades deportivas de canoping y rápel, senda ecológica, y aguas tranquilas para disfrutar de un baño en el río. Este salto tiene una quebrada con laderas abruptas y cubiertas de vegetación, en algunas partes están cubiertas con vegetación propia y hacia el oeste está dominada completamente por la presencia del salto parte del lecho con grandes bloques de conglomerado.













<b>Nombre del atractivo:</b> EL REFUGIO		
<b>Ubicación político-administrativa</b>		<b>Clasificación</b>
<b>Comuna:</b> SAN RAMON		<b>Categoría:</b> Atractivos Naturales
<b>Localidad:</b> SALTO DEL ARMADILLO		<b>Tipo:</b> Ríos <b>Subtipo:</b> Cascada
		
<b>Accesibilidad – Principales vías de acceso</b>		
<b>Vías de acceso</b>	<b>Tipo</b>	<b>Estado</b>
<b>Vía terrestre</b>	Autos	Asfaltada
<b>Vía marítima</b>	Gabarras	Buen estado
<b>Descripción del atractivo</b>		
<p>La Cascada El Refugio, es una cascada de volumen menor de aguas cristalinas y que atrae el turismo para quien es amante de la naturaleza y gusta pasar momentos tranquilos en familia.</p>		

<b>Nombre del atractivo:</b> SALTO EL PINTADO		
<b>Ubicación político-administrativa</b>		<b>Clasificación</b>
<b>Comuna:</b> EL PINTADO		<b>Categoría:</b> Atractivos Naturales
<b>Localidad:</b> LA CHORRERA		<b>Tipo:</b> Ríos <b>Subtipo:</b> Cascada
		
<b>Accesibilidad – Principales vías de acceso</b>		
<b>Vías de acceso</b>	<b>Tipo</b>	<b>Estado</b>
<b>Vía terrestre</b>	Autos	carretera
<b>Vía marítima</b>	Gabarras	Regular
<b>Descripción del atractivo</b>		
<p>La Cascada El Salto del Pintado, es una alternativa de esparcimiento y turismo para quien es amante de la naturaleza y gusta pasar momentos tranquilos.</p>		





<b>Nombre del atractivo:</b> PUENTE FLOTANTE		
<b>Ubicación político-administrativa</b>		<b>Clasificación</b>
<b>Comuna:</b> El Mate <b>Localidad:</b> Puerto el Mate		<b>Categoría:</b> Atractivo Cultural <b>Tipo:</b> Realizaciones técnicas y científicas <b>Subtipo:</b> Obras de Ingeniería
		
<b>Accesibilidad – Principales vías de acceso</b>		
<b>Vías de acceso</b>	<b>Tipo</b>	<b>Estado</b>
<b>Vía terrestre</b>	Autos	Carretera
<b>Vía marítima</b>		Buen estado
<b>Descripción del atractivo</b>		
<p>Es un puente de accesibilidad hacia la parroquia el mate donde puedes realizar ciclismo, fotografía y caminatas.</p>		

## FICHAS DE ACTIVIDADES AGRO-TURISTICAS

Parroquia rural	Comunidad	Propietario	Actividad Turística	Pictograma
Santa María	San Ramón	Finca Faula	Buceo	
			senderismo	
			Fotografía	
			Observación de flora y fauna	
			canopy	
			camping	
Santa María	La Chorrera	Dionisio Pazmiño Macías	Pesca deportiva	
		Calito Antonio Zambrano Pazmiño Rancho Andreita	Ordeño de vacas	
			Elaboración de Queso	
			Senderos	
			Mirador	
			Ciclismo rural	
			Cabalgatas	

			Fotografía	
			Avistamiento de aves	
			Baños en las cascada el pintado	
Santa María	La Chorrera	Derian Parrales Rodríguez Finca las palmas	Viveros de palma	
			Recolección de frutos	
			Avistamiento de aves	
			Observación de flora y fauna	 Flora
			Pesca deportiva	
			Juegos deportivos	
			Paseo en caballo	
El Mate	Puerto el Mate	SRA: Socorro Cobeña propietaria Del puente flotante		
			Paseo en bote	
			Observación de flora y fauna	 Flora




			gastronomía	
			Fotografía de paisaje	
			Alimentación de aves	
			Observación de sembríos agrícolas	

## FOTOGRAFIA



Fotografía



hojas de  
alizar bollos



**TRIPTICO DEL MANGA DEL CURA**

**EFUGIO**

**PINTADO**

**ARMADILLO**

CARA DEL  
JARDÍN LA  
SANTACIÓN

**COMIDA**

**MANABITA**

[HTTPS://WWW.FACEBOOK.COM/PHOTO/?FBID=604908926313778&SET=A.324871907650816&TN=%3C](https://www.facebook.com/PHOTO/?fbid=604908926313778&set=a.324871907650816&tn=%3C)

**Mapa del recorrido**

Ubicada al suroeste del cantón el Carmen, comprende una extensión de aproximadamente **487 km<sup>2</sup>** con alrededor de **24 000 habitantes**

**Límites**  
Al sur territorio Manabí, al norte con la provincia de Santo Domingo de los Tsáchilas, al sur con la provincia del Guayas y al este con la provincia de Manabí.

**Ruta agro-turística LA MANGA DEL CURA MANABÍ**

Esta ruta agro-turística le demostrará los encantos de la naturaleza y sus atractivos turísticos que posee una variedad de actividades que le ayudará a salir del estrés de la ciudad.

- Visitar atractivos naturales y culturales
- Degustar de los platos típicos
- Participar en el recorrido en caballo
- Observación de flora y fauna
- Bañarse en las cascadas
- Observar el proceso y desarrollo de la palma africana
- Realizar ciclismo en medio rural
- Tomar fotografías
- Realizar pesca artesanal

TEL: 09 503 8295

**Atractivos naturales**

**Puente flotante**

**Cascada el salto del pintado**

Manga del Cura. - un paraíso natural es una tierra llena de riqueza natural con atractivos naturales como las cascadas, una variedad de especies, y una extensa vegetación con gente hospitalaria, amable con la gran voluntad de mostrar su cultura. La parroquia Santa María es el corazón de la manga del Cura, una parroquia con habitantes muy trabajadores hospitalarios y emprendedores, donde el comercio y la agricultura se destacan en sus actividades diarias, existen como actividades culturales peleas de gallos amorfinos, veladas artísticas, juegos populares.

En la comunidad San Ramón, Salto el Pintado, La Unión, 12 de octubre, el Retén, el Guayabo, Santa, Teresa entre otras estarán dispuestas a recibirte.

**Hospedaje** en las comunidades la Chorrera del Pintado, Santa María, Puerto el Mate.

**Folleto manga del cura Provincia de Manabí**

TELEFONO: 099458295  
CORREO ELECTRONICO: JAMILITA-2012@HOTMAIL.COM

**RUTA AGRO-TURISTICA MANGA DEL CURA**



### UBICACIÓN

169° al Sur- Este desde su punto de origen cantón Quevedo hacia el punto destino. Parroquia Santa María

QUEVEDO PASEO SHOPING    Latitud (w) -1.0098725  
 Longitud (x) -79.4712212

Parroquia Santa María    Latitud (w) -0.6814672  
 Longitud (x) -79.6123868

Latitud	longitud		
-1,0098725	-79,4712212	0,3393918	latitud
-0,6704807	-79,6123868	-0,1411656	longitud
0,3393918	-0,1411656	0,4805574	

0,4805574 \* 111,11 = 5,33

EJERCICIO:

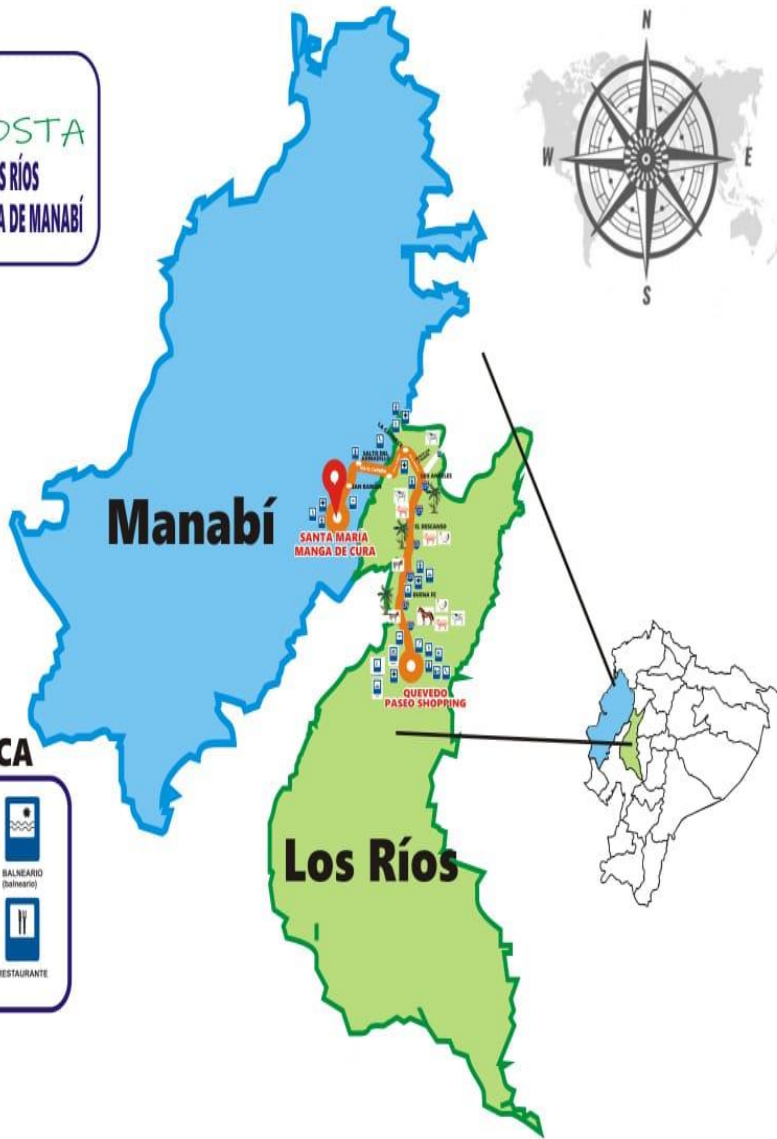
T=5.33 / 80\*60

T= 3.99

**RUTA  
AGROTURISMO COSTA**  
DESDE: QUEVEDO SHOPPING PROVINCIA DE LOS RÍOS  
HASTA: SANTA MARÍA MANGA DEL CURA PROVINCIA DE MANABÍ



-  PUNTO ORIGEN
-  PUNTO DESTINO
-  TROCAL E25
-  VÍA EL CARMEN
-  PLATANERAS



**SIMBOLOGÍA TURÍSTICA**

					
PUESTO SANITARIO	SERVICIO TELEFÓNICO	ESTACIÓN DE SERVICIO	POLICIA	SERVICIO MECÁNICO	BALNEARIO (baño)
					
BALNEARIO (playa)	LUGAR PARA RECREACIÓN Y DESCANSO	HOTEL	BAR	CAMPAMENTO	RESTAURANTE

# Ruta: RUTA AGRO-TURISTICA COSTA

Circuito: mediano.

Segmentación: Agroturismo.

Punto de Origen: cantón Quevedo.

Punto Destino: Sector Manga del cura provincia de Manabí (Santa María)

## ITINERARIO

FECHA	ACTIVIDADES	RECURSOS	OBSERVACION
<b>Día 1</b>			
30/10/2021 7:AM	Encuentro con los turistas en el punto de salida	Lista de turista	se partirá 15 minutos después de la hora acordada
8:30AM	Desayuno en "choza de Blanquita"	factura	En un tiempo aproximado de 30 minutos
9:00AM/ 10:0 PM	Visita a la Comunidad San Ramón Observación de flora y fauna	Ticket un dólar	Se llevará a cabo todas las actividades por grupo según su preferencia en la actividad.
10:00AM: A 12:PM	Visita a la cascada el amadillo Canoping Buseo Fotografía Senderismo	Ticket 3 dólares	Se observara si cuentan con las correctas medidas de seguridad para realizar el canoping
12 :AM A1:00PM	Almuerzo comedor la "choza de Blanquita"	factura	
1:30PM	A bordo del vehículo para dirigirse hacia la comunidad la chorrera del pintado	Vía carretera	Usar gafas en tiempo de verano por el polvo
1:35PM/2:00PM		Rancho andrésita Lista de reserva	Equipaje
2:00 PM/ 3:30PM	CHECK IN		se tomara 5 horas
3: 30 PM /5:00 PM	Senderismo Fotografía Cascada	En la finca de Don Dionisio Pazmiño Macías	
6:10 PM /7:00 PM	Recreación CENA : En la casa de don Dionisio	Juegos deportivos factura	volibol Seco de gallina criolla y pato
<b>Día 2</b>			
32/10/2021 7:AM	Desayuno en la casa Derian Rodriguez Visita a la finca Derian Rodriguez ordeñar vacas observar los viveros de palma africana pesca artesanal Recolección de frutos.	Estar atento a las indicaciones	Ropa adecuada Botas Repelentes Gafas Gorras Agua
10:00AM: A 12:PM	almuerzo Visita a la casa señora Berta a observación de la elaboración del Queso artesanal	factura	En un tiempo aproximado de 30 minutos
12 :AM A1:00PM		Recreación	Menú establecido en el lugar
1:30PM	Almuerzo A bordo del vehículo para dirigirse hacia la comunidad la chorrera del pintado	Vía carretera	En un tiempo determinado de 5 minutos
1:35PM/2:00PM		Rancho andrésita Lista de reserva	Equipaje
2:00 PM / 3:30PM	CHECK IN		se tomara 5 horas
3: 30 PM /5:00 PM	Senderismo en la zona Fotografía Cascada	En la finca de Don Dionisio Pazmiño Macías	
6:10 PM /7:00 PM	Juegos recreacionales CENA : En la casa de don Dionisio	Juegos deportivos	volibol Seco de gallina criolla ,seco de pato
FECHA	ACTIVIDADES	RECURSOS	OBSERVACION
<b>DIA 3</b>			
7:00 AM	Nos dirigimos hacia la parroquia santa María	Todos puntuales a la hora adecuada	En un tiempo aproximado de 30 minutos
8:00 AM	Hotel TONITO	Lista de Reservas	Habitaciones sencillas y cómodas
8:00 AM	Desayuno RESTAURAT Doña Carmita	factura	Disfrutar de
9:00 /12 PM	Actividades nos dirigimos hacia el puerto el Mafu finca doña Socorro Cobella Paseo en canoa Pesca deportiva Observación de flora y fauna Ciclismo	Disfrutar en la naturaleza	Llevar repelente Ropa adecuada zapatos cómodos
7PM	Paseo nocturno en parque y canchas deportiva	Tiempo 2 horas	Visita al parque Santa María
<b>DIA 4</b>			
9 :00 AM	Retorno a la ciudad de Quevedo		

